

# คู่มือการบริหารจัดการน้ำ ประจำปี 2564



เพื่อบรรเทาและแก้ปัญหาอุทกภัย  
ระยะเร่งด่วนในเขตพื้นที่



รวบรวมโดย: กองวิชาการและแผนงาน  
เทศบาลนครปากเกร็ด จังหวัดนนทบุรี



## คำนำ

เทศบาลนครปากเกร็ดเป็นส่วนหนึ่งของจังหวัดนนทบุรี ตั้งอยู่ในเขตปริมณฑลด้านทิศเหนือของกรุงเทพมหานคร และอยู่ทางฝั่งตะวันออกของแม่น้ำเจ้าพระยา ครอบคลุม 5 ตำบลของอำเภอปากเกร็ด คือ ตำบลปากเกร็ด บางพูด บ้านใหม่ คลองเกลือ และบางตลาด มีพื้นที่ 36.04 ตารางกิโลเมตร โดยพื้นที่ด้านทิศเหนือติดคลองบ้านใหม่ ทิศตะวันออกติดคลองประปา ทิศใต้ติดคลองบางตลาด และทิศตะวันตกติดแม่น้ำเจ้าพระยา มีแนวคูคลองสาธารณะพาดผ่านในพื้นที่เพื่อระบายน้ำลงเจ้าพระยา กว่า 14 สาย มีโครงข่ายถนนสายสำคัญ คือ ถนนติวานนท์ แจ้งวัฒนะ ศรีสมาน ซอยวัดกุฎีและถนนเลียบเมือง ซึ่งล้วนเป็นพื้นที่รับน้ำจากเมืองที่กำลังเติบโตแห่งนี้

จากสถานที่ตั้งและลักษณะภูมิประเทศทำให้พื้นที่เทศบาลนครปากเกร็ดประสบปัญหาน้ำท่วมเป็นประจำทุกปี โดยเฉพาะในช่วงฤดูฝน และช่วงน้ำหลาก โดยในช่วงฤดูฝนจะเป็นลักษณะน้ำท่วมขังในพื้นที่ชั้นในบริเวณหมู่บ้านจัดสรร ถนนแจ้งวัฒนะ ถนนบอนสตรีทเมืองทองธานี เกิดสถานการณ์ หากฝนตกต่อเนื่องแก้ปัญหาโดยการเร่งสูบน้ำลงคูคลองเพื่อระบายน้ำลงแม่น้ำเจ้าพระยา ส่วนช่วงน้ำหลาก จะเป็นลักษณะน้ำไหลบ่าท่วมล้นตลิ่งมาทางแม่น้ำเจ้าพระยา เทศบาลต้องป้องกันมิให้น้ำไหลท่วมล้นเข้าเมือง และสูบน้ำออกจากคูคลอง และปิดประตูน้ำไว้เพื่อรับน้ำหากเกิดสถานการณ์น้ำฝน ควบคู่ไปด้วย และด้วยเหตุนี้เทศบาลจึงต้องมีแผนการป้องกันอุทกภัยทั้งแผนระยะยาวและแผนฉุกเฉินอย่างต่อเนื่อง สำหรับสถานการณ์ทั้งน้ำฝนและน้ำหลาก

ในแต่ละปี เทศบาลนครปากเกร็ดจะจัดทำแผนเฉพาะป้องกันและแก้ไขปัญหายุทธศาสตร์ เพื่อกำหนดรายละเอียดหน่วยปฏิบัติ แนวทางในการป้องกันและให้ความช่วยเหลือ ซึ่งระยะเวลาที่จัดทำจะอยู่ในช่วงน้ำเหนือหลากประมาณเดือนกรกฎาคมถึงธันวาคม โดยเทศบาลจะตั้งงบประมาณ และเตรียมงบฉุกเฉินไว้สำหรับแผนฉุกเฉินเป็นประจำทุกปี

คู่มือการบริหารจัดการน้ำ ประจำปี 2564 ฉบับนี้ เป็นการนำแผนบริหารจัดการน้ำประจำปี 2555 และนำแผนที่ภารกิจในนครปากเกร็ดโมเดลมาประเมินปรับปรุงภารกิจให้ครอบคลุมทุกด้าน ประกอบด้วย 6 แผนงานหลัก และ 2 แผนปฏิบัติการ คือ แผนปฏิบัติการเพื่อบรรเทาปัญหาอุทกภัยระยะเร่งด่วนและแผนบรรเทาอุทกภัย แบบบูรณาการและยั่งยืน รวมทั้งได้กำหนดแนวทางการจัดตั้งศูนย์ประสานงานป้องกันภัยน้ำท่วมเทศบาลนครปากเกร็ด เพื่อเป็นเครื่องมือในการปฏิบัติงานของส่วนราชการต่างๆ และการสำรวจพื้นที่ตามภารกิจ การประเมินผลการดำเนินการ และประชาสัมพันธ์เชิงรุกในการบริหารจัดการน้ำในปีถัดไป ของเทศบาลนครปากเกร็ด ต่อไป

เทศบาลนครปากเกร็ด

## สารบัญ

| รายละเอียด   | หน้า |
|--|------|
| ส่วนที่ 1. สภาพทั่วไปของเทศบาลนครปากเกร็ด  | 01   |
| ส่วนที่ 2. สถานการณ์   | 24   |
| ส่วนที่ 3. สาเหตุน้ำท่วมในพื้นที่  | 28   |
| ส่วนที่ 4. แผนการป้องกันและแก้ไขปัญหาน้ำท่วมเทศบาลนครปากเกร็ด  | 31   |
| ส่วนที่ 5. ข้อมูลที่สำคัญในการบริหารจัดการ ป้องกันแก้ไขปัญหาน้ำท่วมในพื้นที่   | 42   |
| เป้าหมายการดำเนินการ   |      |
| <b>ภาคผนวก</b>   | 68   |
| ผ.1 แผนเฉพาะกิจป้องกันและแก้ไขปัญหาน้ำท่วม อุทกภัย วาตภัย และดินโคลนถล่ม เทศบาลนครปากเกร็ด ประจำปี 2564  | 69   |
| ผ.2 การป้องกันและแก้ไขปัญหาน้ำท่วมริมแม่น้ำเจ้าพระยา ของงานป้องกันฯบริเวณชุมชนปากด่าน-วัดเกาะพญาเจ่ง พ.ศ. 2564   | 101  |
| ผ.3 คำสั่งเทศบาลนครปากเกร็ด ที่ 630/2564 เรื่องแต่งตั้งกรรมการอำนวยการและชุดปฏิบัติการศูนย์อำนวยการเฉพาะกิจป้องกันและแก้ไขปัญหาน้ำท่วม อุทกภัย วาตภัย และดินโคลนถล่ม ประจำปี พ.ศ. 2564 | 123  |
| ผ.4 คำสั่งเทศบาลนครปากเกร็ด ที่ 1143/2564 เรื่อง แต่งตั้งผู้อำนวยการศูนย์เฉพาะกิจป้องกันและแก้ไขปัญหาน้ำท่วม   | 130  |
| ผ.5 การจัดทำภารกิจหน่วยสื่อสารและประชาสัมพันธ์(การป้องกัน/แก้ไขปัญหาน้ำท่วม)   | 132  |
| ผ.6 แผนบริหารจัดการน้ำ ประจำปี 2555 เทศบาลนครปากเกร็ด จังหวัดนนทบุรี   | 147  |
| ผ.7 คู่มือบัญชาการเหตุการณ์ (สำหรับผู้ว่าราชการจังหวัด กรณีอุทกภัย)  | 149  |

## ส่วนที่ 1

### สภาพทั่วไปของเทศบาลนครปากเกร็ด

#### ● สภาพทั่วไปของเทศบาลนครปากเกร็ด

##### 1. ด้านกายภาพ

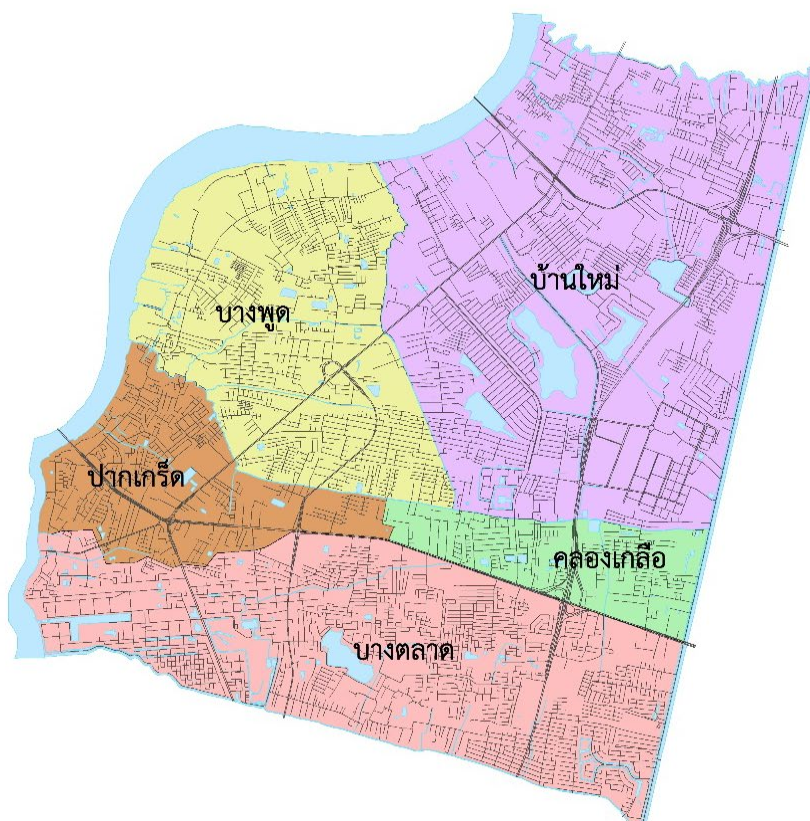
###### 1.1 ลักษณะที่ตั้ง

เทศบาลนครปากเกร็ด ตั้งอยู่ในอำเภอปากเกร็ด จังหวัดนนทบุรี ด้านฝั่งตะวันออกของแม่น้ำเจ้าพระยา ระยะทางห่างจากจังหวัดนนทบุรี ประมาณ 10 กิโลเมตร ทำเลที่ตั้งเป็นบริเวณติดกับกรุงเทพมหานคร

###### อาณาเขตและพื้นที่

|                          |  |
|--------------------------|--|
| อาณาเขตติดต่อ : ทิศเหนือ | ติดต่อ อำเภอเมือง จังหวัดปทุมธานี                    |
| ทิศใต้                   | ติดต่อ เทศบาลนครนนทบุรี จังหวัดนนทบุรี               |
| ทิศตะวันออก              | ติดต่อ เขตดอนเมืองและเขตหลักสี่ กรุงเทพมหานคร        |
| ทิศตะวันตก               | ติดต่อ แม่น้ำเจ้าพระยา (ตำบลบางตะไนย์ อำเภอปากเกร็ด) |

พื้นที่ : เทศบาลนครปากเกร็ดมีพื้นที่ปกครอง 36.04 ตารางกิโลเมตร ครอบคลุมพื้นที่ 5 ตำบล 34 หมู่บ้าน



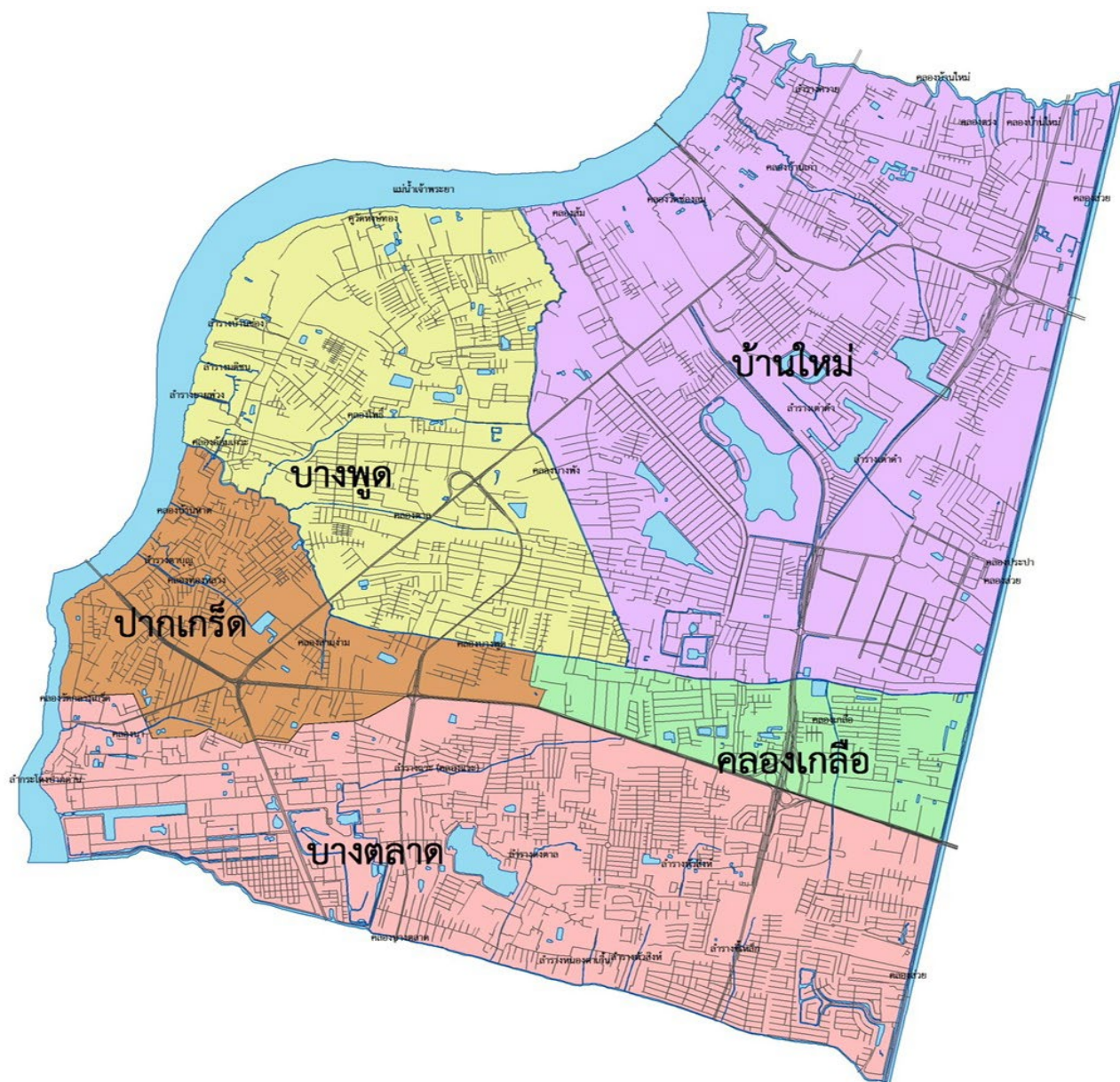
## 1.2 ลักษณะภูมิประเทศ

ด้วยพื้นที่เทศบาลนครปากเกร็ด ตั้งอยู่ทางฝั่งตะวันออกของแม่น้ำเจ้าพระยา เป็นที่ราบลุ่มสามเหลี่ยมแม่น้ำเจ้าพระยาที่เรียกว่า ที่ราบกรุงเทพฯ การตั้งถิ่นฐานในบริเวณนี้มีมาตั้งแต่สมัยอยุธยา เนื่องจากพื้นที่มีความอุดมสมบูรณ์ทางด้านเกษตรกรรม จึงได้มีการขุดคูคลองเพื่อส่งน้ำเข้าสู่พื้นที่สวน ไร่นา ด้วยสภาพพื้นที่ในปัจจุบัน กลายเป็นพื้นที่รองรับการเจริญเติบโตของกรุงเทพมหานครฯ ซึ่งปัจจุบันได้มีการพัฒนาพื้นที่เป็นที่อยู่อาศัย หน่วยราชการ แหล่งธุรกิจ เขตอุตสาหกรรม ศาสนสถาน และโรงเรียน จนกลายเป็นพื้นที่ชุมชนหนาแน่นแล้ว คูคลองแหล่งน้ำตามธรรมชาติ เดิมเป็นพื้นที่ในการส่งน้ำเข้าสู่พื้นที่สวน ไร่นา แต่ปัจจุบันกลายเป็นที่รองรับการระบายน้ำลงสู่แม่น้ำเจ้าพระยา จากการสำรวจข้อมูล พบว่าพื้นที่ในเขตเทศบาลนครปากเกร็ด มีคูคลองแหล่งน้ำตามธรรมชาติ ดังนี้

### ข้อมูลคูคลอง ลำกระโดง และลำรางสาธารณประโยชน์ ภายในเขตเทศบาลนครปากเกร็ด

| ลำดับ | รายชื่อคลอง      | ความกว้าง | ความยาว | หมายเหตุ                                |
|-------|------------------|-----------|---------|---|
| 1     | คลองบ้านใหม่     | 17        | 3,800   | แบ่งเขตทางทิศเหนือกับจังหวัดปทุมธานี    |
| 2     | คลองบางตลาด      | 15        | 6,700   | แบ่งเขตทางทิศใต้กับเทศบาลนครนนทบุรี     |
| 3     | คลองสวย          | 11        | 8,200   | แบ่งเขตทางทิศตะวันออกกับจังหวัดกรุงเทพฯ |
| 4     | คลองบ้านเก่า     | 12        | 2,800   | ภายในเขตเทศบาลนครปากเกร็ด               |
| 5     | คลองบางพัง       | 12        | 3,750   | ภายในเขตเทศบาลนครปากเกร็ด               |
| 6     | คลองบางพูด       | 12        | 7,300   | ภายในเขตเทศบาลนครปากเกร็ด               |
| 7     | ลำกระโดงปากด่าน  | 4         | 198     | ภายในเขตเทศบาลนครปากเกร็ด               |
| 8     | คลองนา           | 3.5       | 1,100   | ภายในเขตเทศบาลนครปากเกร็ด               |
| 9     | คลองวัดกลางเกร็ด | 4         | 850     | ภายในเขตเทศบาลนครปากเกร็ด               |
| 10    | คลองอ้อมเกาะ     | 6         | 900     | ภายในเขตเทศบาลนครปากเกร็ด               |
| 11    | คลองตาล          | 4         | 1,900   | ภายในเขตเทศบาลนครปากเกร็ด               |
| 12    | คลองโพธิ์        | 5         | 2,350   | ภายในเขตเทศบาลนครปากเกร็ด               |
| 13    | คลองวัดช่องลม    | 5         | 800     | ภายในเขตเทศบาลนครปากเกร็ด               |
| 12    | คลองทองกลาง      | 6         | 1,100   | ภายในเขตเทศบาลนครปากเกร็ด               |
| 15    | คลองบ้านหาด      | 2         | 400     | ภายในเขตเทศบาลนครปากเกร็ด               |
| 16    | คลองส้ม          | 4.5       | 300     | ภายในเขตเทศบาลนครปากเกร็ด               |
| 17    | ลำรางหัวสิงห์    | 4.5       | 1,600   | ภายในเขตเทศบาลนครปากเกร็ด               |
| 18    | ลำรางขี้เหล็ก    | 4         | 1,150   | ภายในเขตเทศบาลนครปากเกร็ด               |
| 19    | คลองเกลือ        | 4         | 1,650   | ภายในเขตเทศบาลนครปากเกร็ด               |
| 20    | คลองสามง่าม      | 4         | 800     | ภายในเขตเทศบาลนครปากเกร็ด               |

| ลำดับ | รายชื่อคลอง        | ความกว้าง | ความยาว | หมายเหตุ                  |
|-------|--------------------|-----------|---------|---------------------------|
| 21    | คูวัดหงส์ทอง       | 4         | 207     | ภายในเขตเทศบาลนครปากเกร็ด |
| 22    | ลำรางแฉะ (คลองแฉะ) | 5         | 4,900   | ภายในเขตเทศบาลนครปากเกร็ด |
| 23    | ลำรางบ้านช่อง      | 6         | 350     | ภายในเขตเทศบาลนครปากเกร็ด |
| 24    | ลำรางตาบุญ         | 7         | 250     | ภายในเขตเทศบาลนครปากเกร็ด |
| 25    | ลำรางดงตาล         | 4         | 1,600   | ภายในเขตเทศบาลนครปากเกร็ด |
| 26    | ลำรางยายพ่วง       | 5         | 228     | ภายในเขตเทศบาลนครปากเกร็ด |
| 27    | ลำรางควาย          | 10        | 200     | ภายในเขตเทศบาลนครปากเกร็ด |
| 28    | ลำรางมดิชน         | 4         | 180     | ภายในเขตเทศบาลนครปากเกร็ด |
| 29    | ลำรางหนองตาเกิน    | 4         | 700     | ภายในเขตเทศบาลนครปากเกร็ด |
| 30    | ลำรางเต่าดำ        | 6         | 1,900   | ภายในเขตเทศบาลนครปากเกร็ด |
| 31    | คลองตรง            | 7         | 95      | ภายในเขตเทศบาลนครปากเกร็ด |



### 1.3 ลักษณะภูมิอากาศ

สภาพภูมิอากาศในเขตเทศบาลนครปากเกร็ดจัดได้ว่าเป็นบริเวณที่มีความชุ่มชื้น มีฝนตกตามฤดูกาล แต่เนื่องจากสภาพพื้นที่เป็นที่ราบลุ่มดังกล่าวข้างต้นจึงมักเกิดอุทกภัยอยู่เสมอ ในฤดูแล้งสภาพของพื้นที่ไม่แห้งแล้งเพราะอุดมสมบูรณ์ไปด้วยไม้ยืนต้น ทำให้สามารถเก็บความชุ่มชื้นไว้ได้ อุณหภูมิโดยเฉลี่ยตลอดทั้งปี อยู่ในระหว่าง 25 –35 องศาเซลเซียส

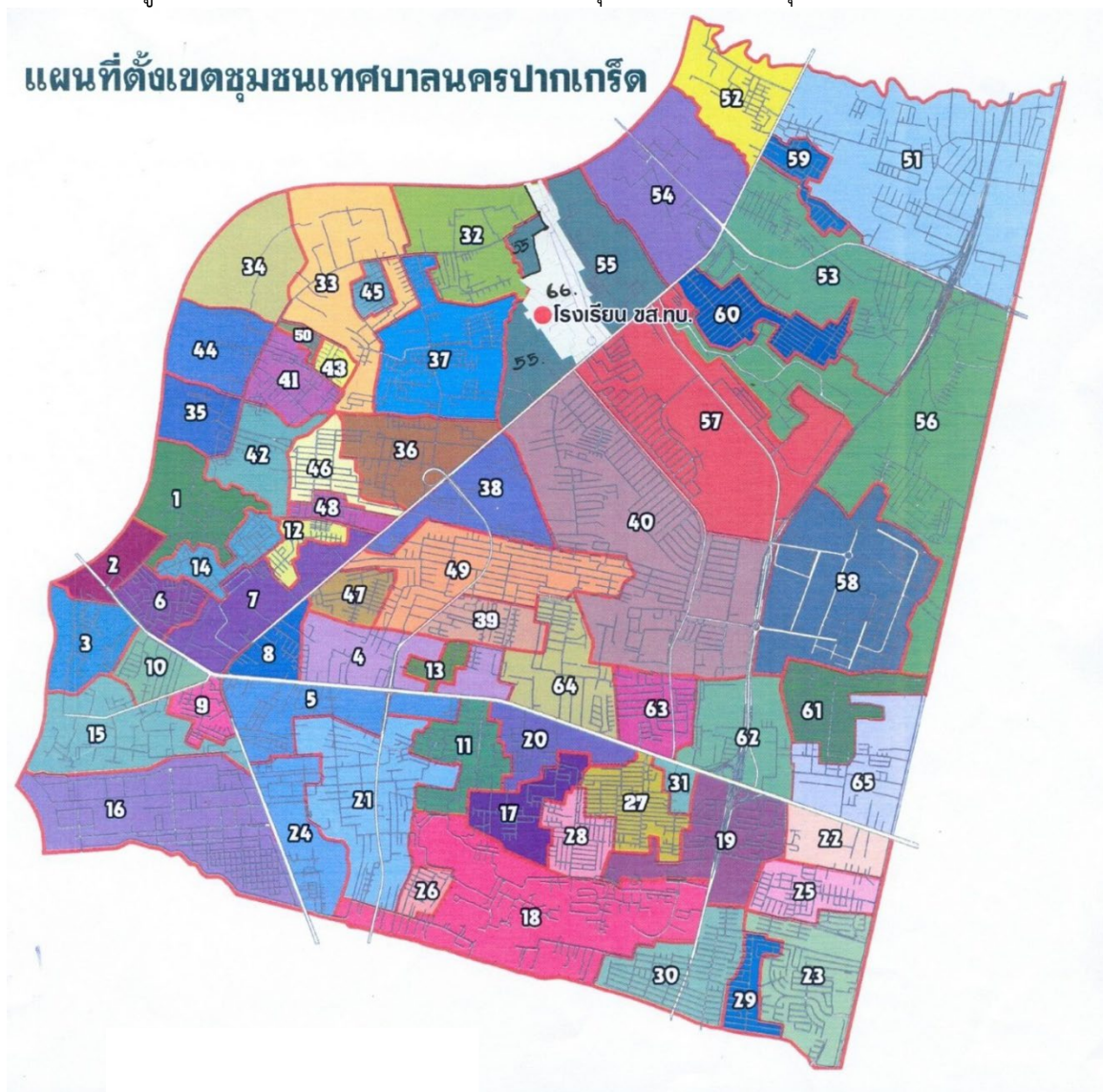
### 1.4 ลักษณะของดิน

สภาพพื้นที่ในเขตเทศบาลนครปากเกร็ดเป็นที่ราบลุ่ม สภาพของดินจึงมีลักษณะโครงสร้างเป็นดินเหนียว เนื้อดินมีความชุ่มชื้น ระบายน้ำได้ช้า พื้นดินมีความอุดมสมบูรณ์เหมาะสำหรับทำเกษตรกรรม แต่ด้วยการขยายตัวของเมืองจึงทำให้พื้นที่เกษตรกรรมส่วนใหญ่เปลี่ยนสภาพเป็นพื้นที่อยู่อาศัย

## 2. ด้านการเมือง/การปกครอง

### 2.1 เขตการปกครอง

เทศบาลนครปากเกร็ดรับผิดชอบพื้นที่ปกครอง 5 ตำบล ได้แก่ ตำบลปากเกร็ด ตำบลบางตลาด ตำบลบางพูด ตำบลบ้านใหม่ และตำบลคลองเกลือ มีชุมชนทั้งหมด 66 ชุมชน



• **ชุมชนในเขตเทศบาลนครปากเกร็ด** ปัจจุบันได้มีการแบ่งเขตชุมชนในพื้นที่เป็น 66 ชุมชน ตามประกาศเทศบาลนครปากเกร็ด ลงวันที่ 16 พฤษภาคม 2558

และตามประกาศเทศบาลนครปากเกร็ด ลงวันที่ 19 กันยายน 2559 ดังนี้

**ตารางที่ 2** แสดงรายชื่อชุมชนในเขตเทศบาลนครปากเกร็ด จำนวนประชากรและบริเวณพื้นที่

| ลำดับ | ชื่อชุมชน         | หมู่     | ตำบล     | บริเวณพื้นที่  |
|-------|-------------------|----------|----------|--|
| 1     | ปากเกร็ดร่วมใจ 1  | หมู่ 1   | ปากเกร็ด | วัดบางพูดใน วัดเกาะพญาเจ่ง บ.สักทองไทย ม.เจ้าพระยาริเวอร์เพลส ชุมชนบริเวณบ้านหาด<br>ท่าทรายลพชัย ม.ศิวภา ม.พญาไท ม.นิชดา คอนโดโรมเย็น ม.แม่น้ำ   |
| 2     | ปากเกร็ดร่วมใจ 2  | หมู่ 2   | ปากเกร็ด | ที่ทำการไปรษณีย์ ม.เกร็ดเพชร ตลาดเก่า ศาลเจ้าชอยคานเรือ รร.มูลนิธิปากเกร็ด ซ.ตาไผ่   |
| 3     | ปากเกร็ดร่วมใจ 3  | หมู่ 3   | ปากเกร็ด | ร.ร.ปากเกร็ด ชุมชนข้างโรงเรียนปากเกร็ด ชลนทีคอนโด โลตัส ม.ชาร์มิงโฮมส์ ม.ริเวอร์โฮม วัดสนามเหนือ   |
| 4     | ปากเกร็ดร่วมใจ 4  | หมู่ 4   | ปากเกร็ด | ร.ร.สวนกุหลาบฯ บ.ไทยการ์เมนท์ สถานีไฟฟ้าย่อยปากเกร็ด บ.สแปนชั่น ซ.นาวิเสถียร ม.นันทนาการเดนท์  |
| 5     | ปากเกร็ดร่วมใจ 5  | หมู่ 5   | ปากเกร็ด | พื้นที่ฝั่งตะวันออกของถนนแจ้งวัฒนะจากห้าแยกปากเกร็ดถึงถนนเลี้ยวเมืองปากเกร็ด บ.สีแสงการโยธา ซ.สุรใจ ม.สำราญสุข<br>ซ.ต้นสน ซ.1-6 ห้างบิ๊กซีเอ็กซ์ตรา ห้างโฮมโปร ม.เก็อกุลนิเวศน์ ธ.กรุงเทพ ม.เกร็ดแก้วการ์เด็นท์ 2 ซ.จำปา   |
| 6     | ปากเกร็ดร่วมใจ 6  | หมู่ 5   | ปากเกร็ด | พื้นที่ฝั่งตะวันออกของถนนสุขาประชาสรรค์ 2 ถึงปากทางเข้า ม.การเคหะนนทบุรี ตลาดศรีปากเกร็ด<br>ตลาดสดลานโพธิ์ ตลาดสดเทศบาล สนง.เทศบาล ซ.ขจรเนติยุทธ ม.ทรัพย์สิทธิชัย ม.คำทองวิลล่า ม.บูรพาวิลล่า 11   |
| 7     | ปากเกร็ดร่วมใจ 7  | หมู่ 5   | ปากเกร็ด | ซ.แจ้งวัฒนะ - ปากเกร็ด 7 คอนโดเดอะฟอเรสต์ พายคอนโด ดีเออร์บานา คอนโดลุมพินี<br>ม.ถวิลดี บัมน้ำมัน ปตท. ชุมชนวัดบางพูดใน คอนโดเดอะคิท์ติวานนท์ ร.พ.กรุงเทพ  |
| 8     | ปากเกร็ดร่วมใจ 8  | หมู่ 5   | ปากเกร็ด | พื้นที่ฝั่งตะวันออกของถนนติวานนท์ตั้งแต่ห้าแยกปากเกร็ดถึงปากทางทางเข้า ร.ร.สวนกุหลาบฯ บัมน้ำมัน ปตท.<br>องค์การโทรศัพท์ปากเกร็ด ซ.ติวานนท์-ปากเกร็ด 14,16,18 ธ.อาคารสงเคราะห์ ม.สวนกุหลาบ ม.ธาราบตีบิช<br>พื้นที่ฝั่งทิศเหนือของถนนแจ้งวัฒนะจากห้าแยกปากเกร็ดถึงหมู่บ้านสิทธารมย์<br>โรงงานฝ้ายบางกอก คอนโดเดอะคิท์แจ้งวัฒนะ |
| 9     | ปากเกร็ดร่วมใจ 9  | หมู่ 5   | ปากเกร็ด | พื้นที่ฝั่งตะวันออกของถนนติวานนท์ ไปรษณีย์สาขาห้าแยกปากเกร็ด ธ.กรุงเทพ<br>ศรีปากเกร็ดคอนโด ม.ซ.รุ่งเรือง ปากทางเข้าถนนภูมิเวท ม.เกษตรฯ ม.สมบุญพูนสุข   |
| 10    | ปากเกร็ดร่วมใจ 10 | หมู่ 3,5 | ปากเกร็ด | โรงพยาบาลนอร์ทเมเจอร์ ซ.แจ้งวัฒนะ-ปากเกร็ด 10,12,14 ม.เกร็ดแก้วการ์เด็นท์ 1 รพ.วิการามปากเกร็ด<br>ฝั่งเหนือของ ถ.ภูมิเวท ซ.พระแม่โพสพ ม.สิรินเฮาส์ ร.ร.วัฒนพฤกษา (ประถม)   |

| ลำดับ | ชื่อชุมชน      | หมู่             | ตำบล                | บริเวณพื้นที่   |
|-------|----------------|------------------|---------------------|---|
| 11    | สี่ชัยทอง      | หมู่ 4<br>หมู่ 6 | ปากเกร็ด<br>บางตลาด | ม.สี่ชัยทองส่วนหน้า คอนโดโลตัสและอาคารพาณิชย์ คอนโดสวนปาล์ม ตึกจัสมิน<br>ม.สี่ชัยทองส่วนหลัง  |
| 12    | สรานนท์        | หมู่ 5<br>หมู่ 8 | ปากเกร็ด<br>บางพูด  | ม.สรานนท์ทั้งหมด  |
| 13    | สายลม          | หมู่ 5           | ปากเกร็ด            | ม.สายลมทั้งหมด  |
| 14    | การเคหะ        | หมู่ 5           | ปากเกร็ด            | ม.การเคหะนนทบุรีทั้งหมด   |
| 15    | บางตลาดพัฒนา 1 | หมู่ 1           | บางตลาด             | วัดกลางเกร็ด ร.ร.วัดกลางเกร็ด ชุมชนปากด่าน สถานสงเคราะห์ทั้งหมด ซ.ติวานนท์-ปากเกร็ด 1 ซ.สนามบินเล็ก<br>ม.สิริเฮาส์ 2 ซ.สันติภาพ ซ.เจริญสุข ร.ร.อนุบาลวิเศษพฤษา (อนุบาล) |
| 16    | บางตลาดพัฒนา 2 | หมู่ 1           | บางตลาด             | กรมชลประทาน   |
| 17    | บางตลาดพัฒนา 3 | หมู่ 2           | บางตลาด             | ช.แจ้งวัฒนะ-ปากเกร็ด 28 (ซ.ต้นแทน)บางส่วน ม.ศร้าวินิลล์   |
| 18    | บางตลาดพัฒนา 4 | หมู่ 3           | บางตลาด             | ช.ประเสริฐอิสลาม ตั้งแต่หลังสนามกอล์ฟพจนกิจคลองหัวสิงห์ (ยกเว้น ม.พบสุข) ม.นิชดาธานี  |
| 19    | บางตลาดพัฒนา 5 | หมู่ 4           | บางตลาด             | ร.ร.คลองเกลือ ม.สวัสดิการกองทัพบก ช.เซริง ช.สากลแลนด์ฝั่งตะวันตกบางส่วน พื้นที่หลัง ม.นิชดาธานี<br>ช.สากลแลนด์ฝั่งตะวันออก ฉัตรลดาคอนโด ชุมชนแข่งปลาทุ                  |
| 20    | บางตลาดพัฒนา 6 | หมู่ 6           | บางตลาด             | ช.แจ้งวัฒนะ-ปากเกร็ด 26 ม.อาคารแจ้งวัฒนะเวศน์และพื้นที่ท้ายหมู่บ้านติดเขต<br>ม.ศร้าวินิลล์ ม.ดิแอททิก 1-4 ม.เดอะรูฟ 1-3   |
| 21    | บางตลาดพัฒนา 7 | หมู่ 2,<br>6,7   | บางตลาด             | ถ.เลียงเมืองทั้งสองฝั่ง ตั้งแต่ปากซอยเลียงเมืองปากเกร็ด 30 ถึงช.ประเสริฐอิสลาม<br>ช.ต้นสน (บางส่วน) ม.บางกอกบลูเอวอร์ด ช.ตึกกระเทียม                                    |
| 22    | บางตลาดพัฒนา 8 | หมู่ 8           | บางตลาด             | ช.สากลแลนด์ฝั่งตะวันออก (ไม่รวมฉัตรลดาคอนโด) อาคารทวินทาวเวอร์ โรงงานวาไทย ห้างแม่โคโร<br>โรงแรมอมรินทร์ ซ.เวชคาม ม.โพธิ์แก้ว   |

| ลำดับ | ชื่อชุมชน             | หมู่           | ตำบล    | บริเวณพื้นที่  |
|-------|-----------------------|----------------|---------|--|
| 23    | บางตลาดพัฒนา 9        | หมู่ 8,9       | บางตลาด | ม.แกรนด์คาแนล ร.ร.อนุบาลสุราษฎร์ ม.นันทวัน ม.เศรษฐสิริ ม.พงษ์เพชร 3<br>ร.ร.อนุบาลเศรษฐบุตร ม.วิสตัด้าปาร์คประชาชื่น  |
| 24    | บางตลาดพัฒนา 10       | หมู่ 1         | บางตลาด | วัดชลประทานรังสฤษดิ์ ร.ร.ชลประทานวิทยา สำนักงานการประถมศึกษา ร.ร.ชลประทานสงเคราะห์ ตลาดชลประทาน  |
| 25    | บางตลาดพัฒนา 11       | หมู่ 4,8       | บางตลาด | ม.บางมดแลนด์ ม.โชคประชาวิลล่า ม.ยิ่งรวนิเวศน์  |
| 26    | พบสุข                 | หมู่ 3         | บางตลาด | ม.พบสุขทั้งหมด   |
| 27    | กฤษดานคร              | หมู่ 5         | บางตลาด | ม.กฤษดานครทั้งหมด  |
| 28    | สวัสดิการ กทม.        | หมู่ 2         | บางตลาด | ม.สวัสดิการกทม.ทั้งหมด   |
| 29    | ประชานิเวศน์ 2 ระยะ 3 | หมู่ 9         | บางตลาด | ม.ประชานิเวศน์ 2 ระยะ3 ทั้งหมด   |
| 30    | ประชาชื่น             | หมู่ 10        | บางตลาด | ม.ประชาชื่นทั้งหมด   |
| 31    | พงษ์ธรรมนิเวศน์       | หมู่ 4         | บางตลาด | ม.พงษ์ธรรมนิเวศน์ คอนโดเดอะคีย์  |
| 32    | บางพุดสามัคคี 1       | หมู่ 1,2       | บางพุด  | โรงงานกระดาษเทนมา วัดบางพัง ซ.พระอินทร์ 1,2,3,4<br>ม.เปี่ยมสุข 3 ซ.สมถวิล ศูนย์บริการสาธารณสุข 1   |
| 33    | บางพุดสามัคคี 2       | หมู่ 3,4       | บางพุด  | วัดหงษ์ทอง วัดโพธิ์บ้านอ้อย ร.ร.วัดโพธิ์บ้านอ้อย ร.ร.โพธิ์นิมิตรวิทยาคม โรงงานวิทาโก้  |
| 34    | บางพุดสามัคคี 3       | หมู่ 5,<br>6,7 | บางพุด  | ชุมชนเตาอิฐ โรงเลื่อยสินไพบูลย์ โรงเลื่อยทิวทัศน์ โรงงานทรีส   |
| 35    | บางพุดสามัคคี 4       | หมู่ 7         | บางพุด  | วัดบางพุดนอก ชุมชนวัดบางพุดนอก ซ.สวนทิพย์คอนโด   |
| 36    | บางพุดสามัคคี 5       | หมู่ 2,8       | บางพุด  | พื้นที่ฝั่งตะวันตกของถนนติวานนท์ ตั้งแต่ ซ.กร.ปกลางจนถึงคลองบางพัง ม.สัมพันธ์วิลล่า ทางขึ้นถนนเลี้ยวเมืองปากเกร็ด<br>บ.ไทยอิลาสติก ซ.สมเอกทั้งหมด ม.รุ่งเรืองธานี ชุมชนโดยรอบ ร.ร.อัมพรไพศาล |

| ลำดับ | ชื่อชุมชน          | หมู่             | ตำบล               | บริเวณพื้นที่  |
|-------|--------------------|------------------|--------------------|--|
| 37    | บางพุดสามัคคี 6    | หมู่ 2,<br>3,8   | บางพุด             | ร.ร.พิชญศึกษา ม.อุ๋นรัก โครงการบ้านเอื้ออาทร (วัดกู่ 2) คอนโดมิตรภาพ ม.เปี่ยมสุขแจ้งวัฒนะ<br>ม.อัมพรไพศาล ม.เปี่ยมสุข 2 ม.ศรีทับทิม ม.สุขาวดี ม.สิวลี ม.กฤษติยา ม.ติวานนท์   |
| 38    | บางพุดสามัคคี 7    | หมู่ 8,9         | บางพุด             | พื้นที่ฝั่งตะวันออกของถนนติวานนท์ตั้งแต่ ม.สูงศักดิ์ถึงคลองบางพอง โรงแรมสวีทอินน์<br>ม.เกร็ดมณี ม.บุปผาชาติ 1,2 ม.ชวนชื่น และพื้นที่ติดคลองตาล   |
| 39    | บางพุดสามัคคี 8    | หมู่ 9           | บางพุด             | ม.วัฒนะสุข ม.นวนิช ม.ศุภารมย์ ม.เวียงทิพย์ และพื้นที่ติดแนวม.สหกรณ์ฯ 3   |
| 40    | บางพุดสามัคคี 9    | หมู่ 9<br>หมู่ 6 | บางพุด<br>บ้านใหม่ | ม.เมืองทองธานี โครงการ 2,3,5,โซน A,โซน B ม.เดอะพาทีโอ เอ็มไอไฮเต็คคอนโด<br>มหาวิทยาลัยสุโขทัยธรรมมาธิราช ซ.งบประมาณทั้งหมด ม.วิลเลจไลท์ สนง.ที่ดินฯสาขาปากเกร็ด<br>ร.ร.อนุบาลโกมทมาศ วัดผาสุขมณีจักร ร.ร.วัดผาสุขมณีจักร |
| 41    | บางพุดสามัคคี 10   | หมู่ 5,6         | บางพุด             | ม.ยุงทอง โรงงานขนมปัง S.T.เบเกอร์ย์ ซ.มิตรภาพ 116 ร.ร.ผาสุขมณีจักรมิตรภาพ ที่ 116<br>พื้นที่บ้านสวนติดคลองโพธิ์ ม.เกร็ดฟ้าธานี ม.บ้านเอื้ออาทรการเคหะ (วัดกู่ 3)   |
| 42    | บางพุดสามัคคี 11   | หมู่ 7,8         | บางพุด             | ม.รังสิตา ซ.โค้งชิง พื้นที่หลัง ม.ลานทอง ม.สิทธิารมย์  |
| 43    | บางพุดสามัคคี 12   | หมู่ 8           | บางพุด             | ม.เปี่ยมสุข ทั้งหมด  |
| 44    | วัดกู่-มติชน       | หมู่ 5           | บางพุด             | วัดกู่ ซอยมติชน บ.ไทยเทควิววีเนีย พื้นที่ชุมชนริมแม่น้ำเจ้าพระยา   |
| 45    | เสริมสุขนคร        | หมู่ 3           | บางพุด             | ม.เสริมสุขนครทั้งหมด   |
| 46    | ลานทอง             | หมู่ 8           | บางพุด             | ม.ลานทองทั้งหมด  |
| 47    | ปากเกร็ดวิลเลจ     | หมู่ 8           | บางพุด             | ม.ปากเกร็ดวิลเลจทั้งหมด  |
| 48    | ไทยสมุทร           | หมู่ 8           | บางพุด             | ม.ไทยสมุทรทั้งหมด และพื้นที่ริมคลองบางพุด  |
| 49    | สหกรณ์ 3           | หมู่ 9           | บางพุด             | ม.สหกรณ์ 3 ทั้งหมด คอนโดมองเซลิเซ่ ติวานนท์  |
| 50    | ราชพฤกษ์           | หมู่ 5           | บางพุด             | ม.ราชพฤกษ์ทั้งหมด  |
| 51    | บ้านใหม่สมานฉันท 1 | หมู่ 1           | บ้านใหม่           | พื้นที่ ซ.พระแม่มหากาญญ์ ฝั่งเหนือและฝั่งใต้ ร.ร.พระฤทัย ม.เพนโน วัดพระแม่มหากาญญ์<br>ม.มายเพลส ม.เปี่ยมสุข ค่ายลูกเสือเซนต์คาเบรียล ม.พฤษชาวิลล์ ห้างโรบินสัน   |
| 52    | บ้านใหม่สมานฉันท 2 | หมู่ 2           | บ้านใหม่           | ซ.ติวานนท์ - ปากเกร็ด 39 วัดโพธิ์ทองบน ซ.บัวลอยไขหวาน ม.นนท์ทิวาการ์เด้น ม.เดอะคัลเลอร์<br>ม.เดอะวิลเลจ (บางส่วน) โรงงานแมนดาริน และพื้นที่ตลอดแนวคลองบ้านใหม่ จาก ถ.ติวานนท์ จนถึงแม่น้ำเจ้าพระยา                       |

| ลำดับ | ชื่อชุมชน            | หมู่             | ตำบล                  | บริเวณพื้นที่  |
|-------|----------------------|------------------|-----------------------|--|
| 53    | บ้านใหม่สมานฉันทน์ 3 | หมู่ 3           | บ้านใหม่              | ช.ประดับสุข ช.ศรีอุดมทรัพย์ คอนโดเมืองชลีเซ่ สภ.ปากเกร็ด ร.ร.นวมินทราชินูทิศ หอวัง นนทบุรี<br>สำนักงานปลัดกระทรวงกลาโหม ม.แมกไม้สายน้ำ ม.มัณฑนา สวนสมเด็จฯ ช.จุฬา<br>ช.ร่วมมิตรฝั่งตะวันออกของ ถ.ติวานนท์ ม.โล่ฟ้าบางกอกบุเลอวอร์ด |
| 54    | บ้านใหม่สมานฉันทน์ 4 | หมู่ 3,4         | บ้านใหม่              | สถานีไฟฟ้าย่อยบางพูด ช.ร่วมมิตรฝั่งตะวันตกของถนนติวานนท์ ชุมชนสายบัว ชุมชนโคกเจ๊ก<br>คลองวัดช่องลม วัดช่องลม โรงงานกมลกิจ ช.ตรีเพชร โรงน้ำมันพีชทิพย์ ม.เดอะวิลเลจ (บางส่วน)   |
| 55    | บ้านใหม่สมานฉันทน์ 5 | หมู่ 5           | บ้านใหม่              | ช.ติวานนท์ ปากเกร็ด 31 วัดสลักเหนือ ม.พลาเวอรี่โฮม ม.โซติซ์ฮาล โรงงานไทยวาบ<br>โรงเรียนขนส่งทหารบก กองผลิตภัณฑ์คอนกรีตการไฟฟ้า   |
| 56    | บ้านใหม่สมานฉันทน์ 6 | หมู่ 5,6         | บ้านใหม่              | ม.คฤหาสน์ทายาท ม.บุญโต ม.เศรษฐสิริ ม.เพชรวัฒนะ ม.ปฐวี ทรัพย์วัฒนะ ม.พิมลกาญจน์<br>ม.ปิโอมทาวน์ สถานีไฟฟ้าย่อยหลังเมืองทอง  |
| 57    | บ้านใหม่สมานฉันทน์ 7 | หมู่ 5,6         | บ้านใหม่              | ม.เมืองทองธานีโซน C,D เลควิวคอนโด ม.เดอะแพลนท์ ม.เดอะคอนเน็ค 19/1,19/2 ช.อุดมชัย<br>ม.เมืองทองธานี โครงการติวานนท์ พื้นที่ระหว่าง ม.คฤหาสน์ทายาทกับ ม.มิตรประชา  |
| 58    | บ้านใหม่สมานฉันทน์ 8 |                  | บ้านใหม่<br>บางพูด    | คอนโดบริเวณสองฝั่งถนนป๊อปปูล่า ร.ร.เซ็นต์ฟรังค์ซิสซาเวียร์ ตลาดรวมใจ<br>ศูนย์แสดงสินค้าอิมแพ็คเมืองทองธานี อาคารชาเลนเจอร์ 1-3 โรงแรมโนโวเทล   |
| 59    | ดวงแก้ว              | หมู่ 1           | บ้านใหม่              | ม.ดวงแก้วทั้งหมด   |
| 60    | มิตรประชา            | หมู่ 3           | บ้านใหม่              | ม.มิตรประชาทั้งหมด   |
| 61    | โรงเรียนทหารขนส่ง    | หมู่ 5           | บ้านใหม่              | โรงเรียนทหารขนส่ง กรมขนส่งทหารบก   |
| 62    | คลองเกลือเอื้ออารี 1 | หมู่ 6<br>หมู่ 1 | บ้านใหม่<br>คลองเกลือ | ม.สหกรณ์การบินไทย ม.พงษ์เพชร   |
| 63    | คลองเกลือเอื้ออารี 2 | หมู่ 2           | คลองเกลือ             | ม.จรรยาณีเวศน์ ม.เฮาส์ 35 ม.ผลพัฒนา ธ.ทหารไทย ทางขึ้นทางด่วนแจ้งวัฒนะ-บางปะอิน<br>ม.ชวนชื่น ช.ศรีตะปอนด์ ม.อัมรินทร์ คอนโดเดอะซีด  |

| ลำดับ | ชื่อชุมชน            | หมู่             | ตำบล                | บริเวณพื้นที่   |
|-------|----------------------|------------------|---------------------|---|
| 64    | คลองเกลือเอื้ออารี 3 | หมู่ 3           | คลองเกลือ           | ม.ศิริทรัพย์ ม.เมืองทองธานี โครงการ 1,4   |
| 65    | คลองเกลือเอื้ออารี 4 | หมู่ 4<br>หมู่ 9 | คลองเกลือ<br>บางพูด | ม.ฟ้าหลวงวิลเลจ<br>สนง.กองสวัสดิการตำรวจ ม.อุทยานทอง (ภัทรนิเวศน์) ตึกสามารถ คอนโดพราว 1,2<br>คอนโดเอสโพร คอนโดซัมเมอร์การ์เด้น คอนโดแอสโตร่า ม.กัญญาเฮาส์  |
| 66    | คลองเกลือเอื้ออารี 5 | หมู่ 1           | คลองเกลือ           | สำนักเครื่องกลและสื่อสาร กรมทางหลวง บ.สีโอสื่อ ช.แจ้งวัฒนะ-ปากเกร็ด 43 ตั้งแต่ ถ.แจ้งวัฒนะ ถึงป้อมยาม<br>ม.สหกรณ์การบินไทย คอนโดเดอะเบส คอนโดกรีเน่ บ.ทองหล่อออร์คิด ม.บุญโต สนามรถไฟกอล์ฟไฮลอินวัน |

### 3. ระบบบริการพื้นฐาน

#### 3.1 การคมนาคมขนส่ง

การคมนาคมในเขตเทศบาลมีการคมนาคมขนส่งที่สำคัญใน 2 เส้นทาง ซึ่งได้แก่ การขนส่งทางบก และการขนส่งทางน้ำ ซึ่งมีรายละเอียดดังนี้

**3.1.1 การขนส่งทางบก** ในเขตเทศบาลนครปากเกร็ดมีถนนสายหลักซึ่งอยู่ในความรับผิดชอบของหน่วยงานต่าง ๆ ดังนี้

**ถนนสายหลัก** จำนวน 3 เส้นทาง

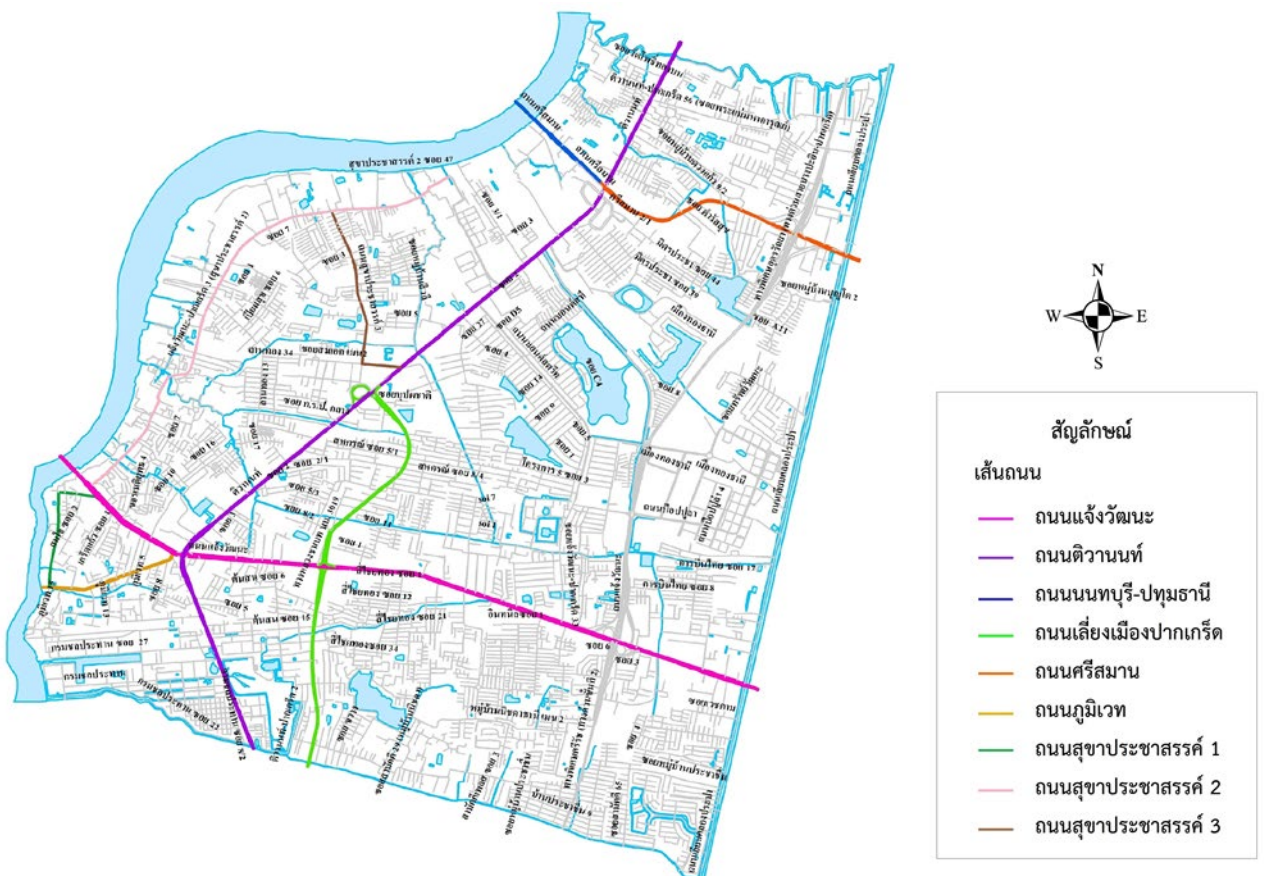
- ถนนซึ่งอยู่ในความรับผิดชอบของกรมทางหลวง จำนวน 3 เส้นทาง ได้แก่ ถนนแจ้งวัฒนะ ถนนติวานนท์ และถนนนนทบุรี-ปทุมธานี

**ถนนสายรอง** จำนวน 8 เส้นทาง

- ถนนซึ่งอยู่ในความรับผิดชอบของกรมทางหลวงชนบท จำนวน 1 เส้นทาง ได้แก่ ถนนเลี่ยงเมืองปากเกร็ด  
- ถนนซึ่งอยู่ในความรับผิดชอบของเทศบาลนครปากเกร็ด จำนวน 7 เส้นทาง ได้แก่

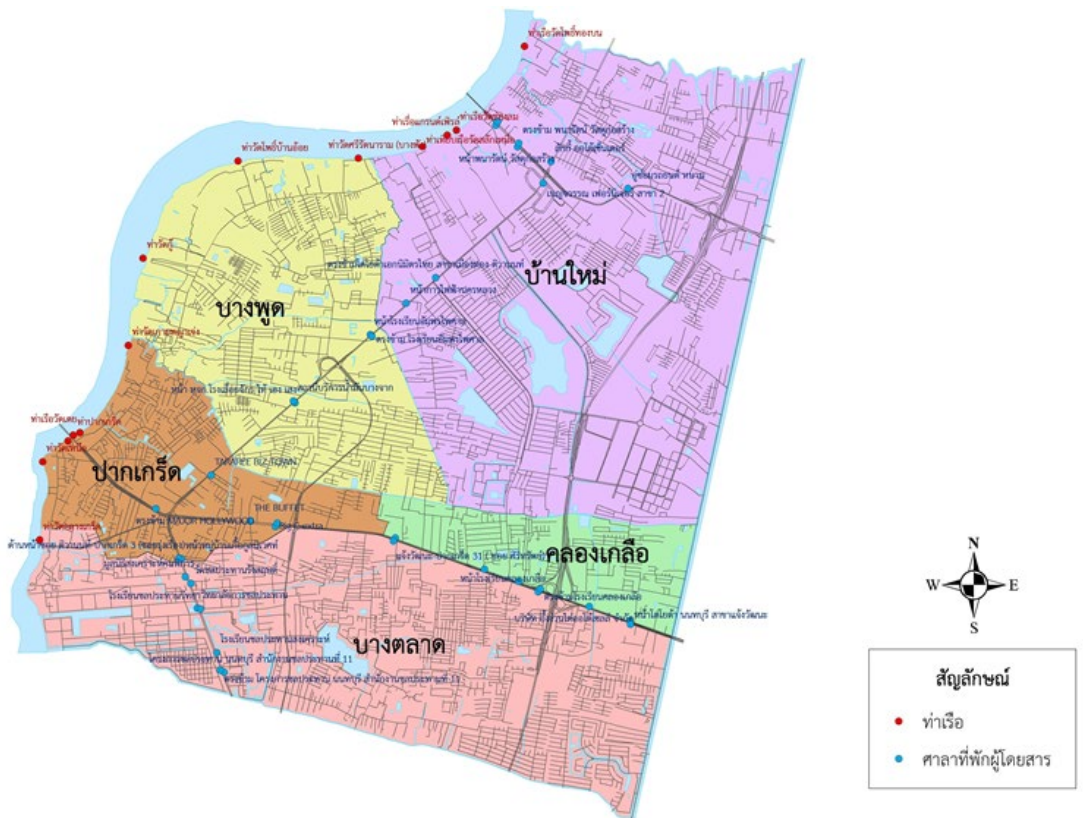
- ถนนศรีสมาน
- ถนนสุขาประชาสรรค์ 1
- ถนนภูมิเวท
- ถนนสุขาประชาสรรค์ 2
- ซอยประเสริฐอิสลาม
- ถนนสุขาประชาสรรค์ 3
- ซอยพระแม่มหากาญจน์

**แผนที่แสดงถนนสายหลักและสายรอง ภายในเขตเทศบาลนครปากเกร็ด**



**3.1.2 การขนส่งทางน้ำ** การขนส่งทางน้ำมีแม่น้ำเจ้าพระยาเป็นแม่น้ำสายหลัก มีท่าเทียบเรือโดยสารสาธารณะบริการ รับ – ส่ง ผู้โดยสารข้ามฟากไปยังตำบลบางตะไนย์ และมีเรือรับจ้างท่องเที่ยว 2 แห่ง ได้แก่ ท่าเทียบเรือ หัวถนนปากเกร็ด และท่าเทียบเรือซอยคานเรือ นอกจากนี้ยังมีท่าเทียบเรือของวัด ซึ่งบริการโดยสารข้ามฟากไปเกาะเกร็ด อีก 2 แห่ง ได้แก่ ท่าเทียบเรือวัดสนามเหนือ และท่าเทียบเรือวัดกลางเกร็ด

#### แผนที่แสดงท่าเรือและศาลาที่พักผู้โดยสาร ภายในเขตเทศบาลนครปากเกร็ด



### 3.2 การไฟฟ้า

เขตพื้นที่เทศบาลนครปากเกร็ดมีหน่วยงานให้บริการไฟฟ้า ได้แก่ การไฟฟ้านครหลวง เขตนนทบุรี

### 3.3 การประปา

เขตพื้นที่เทศบาลนครปากเกร็ดมีหน่วยงานให้บริการน้ำประปา ได้แก่ การประปานครหลวงสาขานนทบุรี

### 3.4 โทรศัพท์

สำนักบริการโทรศัพท์ บริษัท ทีโอที จำกัด (มหาชน) ให้บริการโทรศัพท์กับหน่วยงานทั้งภาครัฐและเอกชน

### 3.5 ไปรษณีย์หรือการสื่อสารหรือการขนส่งและวัสดุ ครุภัณฑ์

พื้นที่เทศบาลนครปากเกร็ดมีที่ทำการไปรษณีย์ บริษัท ไปรษณีย์ ไทย จำกัด จำนวน 2 แห่ง ได้แก่ ที่ทำการไปรษณีย์ สาขาห้าแยกปากเกร็ด และที่ทำการไปรษณีย์ สาขาปากเกร็ด นอกจากนี้ยังมีเคาท์เตอร์ให้บริการไปรษณีย์ และหน่วยงานบริการรับส่งพัสดุภัณฑ์ของภาคเอกชนให้บริการในพื้นที่ จำนวนไม่น้อยกว่า 2 แห่ง

#### 4. ระบบเศรษฐกิจ

**4.1 การเกษตรกรรม** ปัจจุบัน มีการทำสวนผลไม้โดยเฉพาะบริเวณริมแม่น้ำเจ้าพระยา ช่วงถนนสุขาประชาสรรค์ 2 และกลุ่มเกษตรกรที่เพาะพันธุ์ ไม้ดอกไม้ประดับเพื่อจำหน่าย ได้แก่ กุหลาบ เยอบีร่า เบญจมาศ เฟื่องฟ้า มะลิ หน้าวัว เข็ม โกศล และว่านชนิดต่างๆ

**4.2 การประมง** มีการเลี้ยงปลา แต่เป็นจำนวนน้อย ส่วนใหญ่จะเลี้ยงปลาในร่องสวน ปลาที่นิยมเพาะเลี้ยงกัน ได้แก่ ปลานิล ปลาตะเพียน ปลาช่อน ปลาสร้อย ปลาหมอ และมีการประกอบอาชีพจับปลาและกุ้ง ริมแม่น้ำเจ้าพระยาอยู่บ้าง

**4.3 การปศุสัตว์** มีการเลี้ยงโคนม โคเนื้อ ในเขตตำบลบางตลาด

**4.4 การบริการ** มีการบริการในด้านต่าง ๆ ในเขตพื้นที่เทศบาลนครปากเกร็ด เช่น ศูนย์แสดงสินค้าและจัดการประชุม โรงแรมที่พัก

**4.5 การท่องเที่ยว** ในเขตเทศบาลนครปากเกร็ดมีสถานที่สำคัญและสถานที่ท่องเที่ยวเชิงวัฒนธรรมที่น่าสนใจ อยู่หลายแห่ง ได้แก่

**4.5.1) แหล่งท่องเที่ยวเชิงอนุรักษ์ศาสนาและวัฒนธรรม** โดยเฉพาะพื้นที่ริมแม่น้ำเจ้าพระยาซึ่งมีวัดทางพุทธศาสนาตั้งอยู่ร่วมกับชุมชนชาวมอญและชาวไทยมาตั้งแต่สมัยกรุงศรีอยุธยาตอนปลายมาจนถึงสมัยรัตนโกสินทร์ ซึ่งสะท้อนให้คนรุ่นหลังได้มาเยี่ยมชมและศึกษาประวัติความเป็นมาของชุมชนต่าง ๆ ในพื้นที่ รวมทั้งศิลปวัฒนธรรมของแต่ละยุคสมัย อาทิเช่น

- วัดกู่
- วัดเกาะพญาเจ่ง
- วัดศรีรัตนาราม
- วัดชลประทานรังสฤษฎ์ (พระอารามหลวง)
- ตลาดวัฒนธรรมชุมชนปากเกร็ด

**4.5.2) แหล่งท่องเที่ยวประเภทสวนสาธารณะและพิพิธภัณฑ์** ได้แก่

- สวนสมเด็จพระศรีนครินทร์ นนทบุรี
- ทางเดินเชื่อมกันน้ำเขาระิมแม่น้ำเจ้าพระยาจากสะพานพระราม 4 ถึงวัดสนามเหนือ
- ห้องพระบาทสมเด็จพระปกเกล้าเจ้าอยู่หัวและสมเด็จพระนางเจ้ารำไพพรรณี พระบรมราชินี
- อุทยานการศึกษารัชมังคลาภิเษก
- ศาลาพุ่มข้าวบิณฑ์

**4.5.3) แหล่งท่องเที่ยวเชิงอนุรักษ์วิถีชุมชนดั้งเดิม** ได้แก่ ตลาดเก่าริมน้ำปากเกร็ด

#### 4.6 อุตสาหกรรม

ในเขตเทศบาลนครปากเกร็ดมีโรงงานอุตสาหกรรมหลายประเภท ได้แก่ โรงงานทอผ้า โรงงาน ตัดเย็บเสื้อผ้า โรงงานผลิตอุปกรณ์และเครื่องอิเล็กทรอนิกส์ โรงงานไม้อัดและไม้แปรรูป โรงงานกระดาษ โรงเชื่อมหรือกลึงโลหะ โรงงานซ่อมหรือผลิตชิ้นส่วนรถยนต์ โรงงานผลิตอาหาร และ โรงสีข้าว เป็นต้น จำนวนโรงงานอุตสาหกรรมในเขตเทศบาลนครปากเกร็ดมีอยู่ทั้งสิ้นประมาณ 20 แห่ง

## 4.7 การพาณิชย์และกลุ่มอาชีพ

### 4.7.1 สถานประกอบการและธุรกิจที่สำคัญในเขตเทศบาลนครปากเกร็ด ได้แก่

|                                 |       |    |      |
|---------------------------------|-------|----|------|
| - ตลาดสด                        | จำนวน | 6  | แห่ง |
| - ห้างสรรพสินค้า                | จำนวน | 4  | แห่ง |
| - โรงแรม                        | จำนวน | 15 | แห่ง |
| - สถานประกอบการมหรสพขนาดใหญ่    | จำนวน | 2  | แห่ง |
| - โรงภาพยนตร์                   | จำนวน | 3  | แห่ง |
| - สถานที่แสดงสินค้าขนาดใหญ่     | จำนวน | 1  | แห่ง |
| - สถานธนาภิบาลเทศบาลนครปากเกร็ด | จำนวน | 1  | แห่ง |
| - โรงรับจำนำ                    | จำนวน | 4  | แห่ง |

### 4.7.2 การธนาคาร ในเขตเทศบาลนครปากเกร็ดมีธนาคารทั้งหมด 13 ธนาคาร

นอกจากนี้ยังมีสถาบันการเงินและกองทุนที่ให้บริการด้านการเงินแก่ประชาชนในเขตเทศบาลนครปากเกร็ด ซึ่งอยู่ภายใต้การดูแลของสำนักงานกองทุนหมู่บ้านและชุมชนเมืองแห่งชาติ ได้แก่

- กองทุนชุมชนเมือง 42 กองทุน
- สถาบันการเงิน 8 สถาบัน

## 4.8 แรงงาน

เขตพื้นที่เทศบาลนครปากเกร็ดมีลักษณะเป็นชุมชนเมือง ในพื้นที่ประกอบไปด้วยแหล่งที่อยู่อาศัย ศูนย์แสดงสินค้าและจัดการประชุม โรงงานอุตสาหกรรม ห้างสรรพสินค้า หน่วยงานราชการ แรงงานในพื้นที่เทศบาลนครปากเกร็ดจึงมีความหลากหลาย มีทั้งแรงงานไทยและแรงงานต่างชาติ

## 5. ศาสนา ประเพณี วัฒนธรรม

### 5.1 การนับถือศาสนา

ในเขตเทศบาลนครปากเกร็ดมีวัดและสถานที่ประกอบพิธีกรรมของศาสนาต่าง ๆ ที่สำคัญ ดังนี้

#### • วัดทางพุทธศาสนา จำนวน 16 แห่ง ได้แก่

- |                                       |                     |
|---------------------------------------|---------------------|
| 1. วัดชลประทานรังสฤษฎ์ (พระอารามหลวง) | 2. วัดโพธิ์บ้านอ้อย |
| 3. วัดเกาะพญาเจ่ง                     | 4. วัดกู่           |
| 5. วัดบางพูดใน                        | 6. วัดบางพูดนอก     |
| 7. วัดบ่อ                             | 8. วัดผาสุกมณีจักร  |
| 9. วัดกลางเกร็ด                       | 10. วัดโพธิ์ทองบน   |
| 11. วัดสนามเหนือ                      | 12. วัดเรืองเวงมงคล |
| 13. วัดศรีรัตนาราม (บางพัง)           | 14. วัดช่องลม       |
| 15. วัดหงษ์ทอง                        | 16. วัดสลักเหนือ    |

- ศาสนสถานทางคริสต์ศาสนา มีศาสนสถานหลายนิกายที่สำคัญ ได้แก่
  - วัดพระแม่มหาการุณย์ (คาทอลิก) ซอยพระแม่มหาการุณย์ ตำบลบ้านใหม่
  - คริสตจักรปากเกร็ด (โปแตสแตนท์) ถนนแจ้งวัฒนะ ตำบลปากเกร็ด
  - ศาสนจักรของพระเยซูคริสต์แห่งวิสุทธิชนยุคสุดท้าย (มอรมอน) ถนนแจ้งวัฒนะ ตำบลบางพูด
- มัสยิดอิสลาม 1 แห่ง ได้แก่ มัสยิดประเสริฐอิสลาม บริเวณซอยประเสริฐอิสลาม ตำบลบางตลาด
- ศาลเจ้า ศาลเจ้าที่ชาวไทยเชื้อสายจีนเคารพสักการะ จำนวน 5 แห่ง ได้แก่
  - ศาลเจ้าพ่อมาลัย หน้าวัดสนามเหนือ
  - ศาลเจ้าพ่อต้นสำโรง บริเวณตลาดเก่าริมน้ำปากเกร็ด
  - ศาลเจ้าแม่ทับทิม ซ้างโรงเรียนมูลนิธิปากเกร็ดวิทยา
  - ศาลเจ้าเง็กกวางตั้ง หลังตลาดลพชัย ริมแม่น้ำเจ้าพระยา
  - ศาลเจ้าเอี้ยงตวงตัว สะพานนนทบุรี

## 6. ทรัพยากรธรรมชาติ

### 6.1 น้ำ

แหล่งน้ำในเขตพื้นที่เทศบาลนครปากเกร็ด ได้แก่ คู คลอง ลำรางสาธารณะ ลำกระโดง รวมจำนวน 31 แห่ง สภาพแหล่งน้ำไม่สามารถมาใช้ประโยชน์ในการอุปโภคบริโภคได้

### 6.2 ทรัพยากรธรรมชาติที่สำคัญของเทศบาลนครปากเกร็ด

พื้นที่เทศบาลนครปากเกร็ดมีสภาพเป็นที่ราบลุ่ม ประกอบด้วย คู คลอง ลำรางสาธารณะ ลำกระโดง หลายสาย แหล่งน้ำต่าง ๆ จึงเป็นทรัพยากรธรรมชาติที่สำคัญของเทศบาลนครปากเกร็ด ซึ่งเทศบาลได้ให้ความสำคัญ และจัดทำโครงการต่าง ๆ เพื่ออนุรักษ์และฟื้นฟูให้แหล่งน้ำให้มีความสะอาด

## 7. เศรษฐกิจพอเพียงท้องถิ่น (ด้านการเกษตรและแหล่งน้ำ)

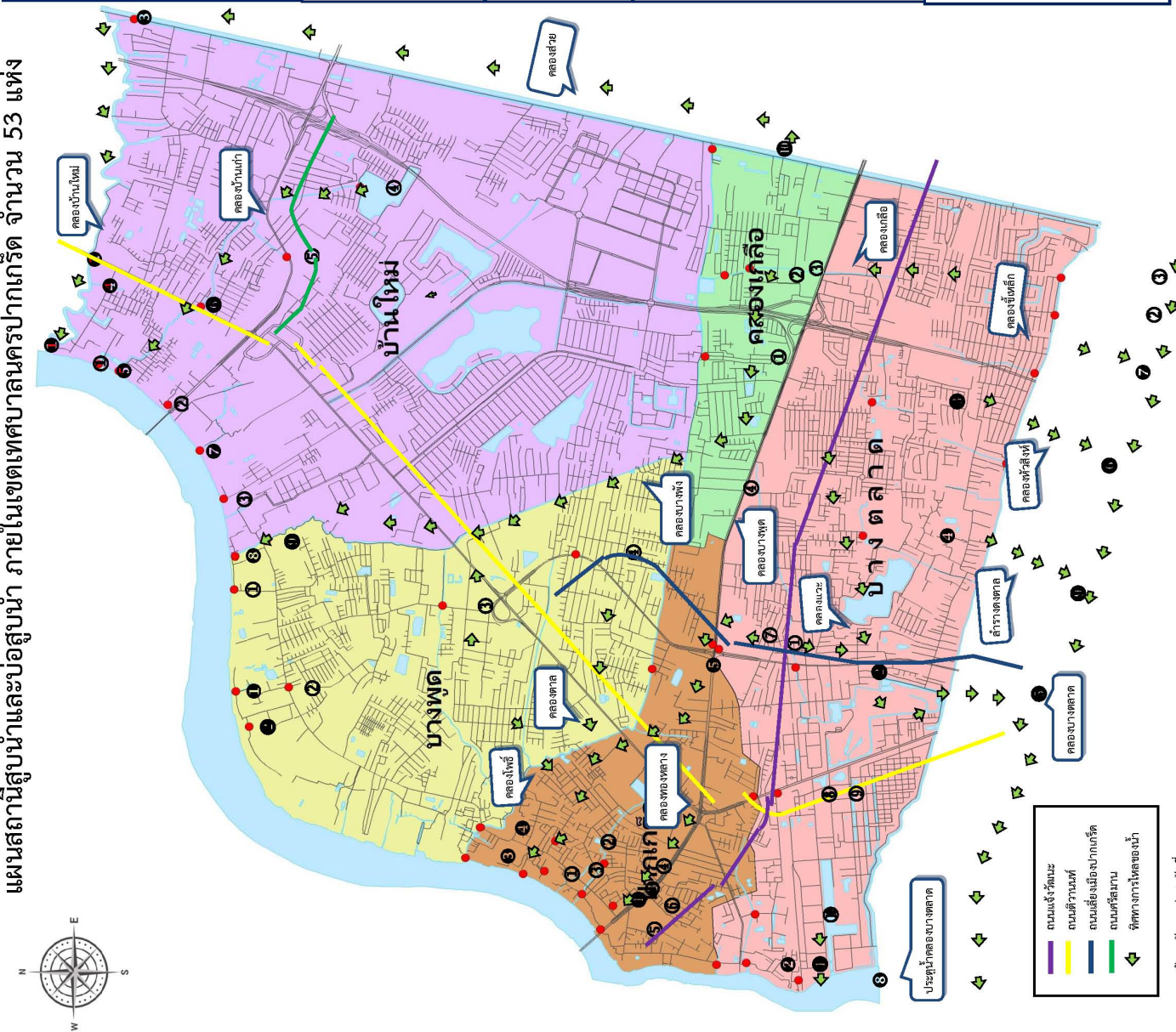
### 7.1 ข้อมูลพื้นฐานของหมู่บ้านหรือชุมชน

เขตพื้นที่เทศบาลนครปากเกร็ด มีจำนวน 5 ตำบล และมีชุมชนรวมทั้งสิ้น 66 ชุมชน แยกตามตำบลได้แก่ ตำบลปากเกร็ด มีจำนวน 14 ชุมชน ตำบลบางตลาด มีจำนวน 17 ชุมชน ตำบลบางพูด มีจำนวน 19 ชุมชน ตำบลบ้านใหม่ มีจำนวน 11 ชุมชน ตำบลคลองเกลือ มีจำนวน 5 ชุมชน

### 7.2 ข้อมูลด้านการเกษตรและแหล่งน้ำทางการเกษตร

ปัจจุบันในเขตพื้นที่เทศบาลนครปากเกร็ดมีลักษณะเป็นชุมชนเมือง พื้นที่ส่วนใหญ่ได้แปรเปลี่ยนจากพื้นที่การเกษตรเป็นหมู่บ้านจัดสรร คอนโดมิเนียม และอื่น ๆ แหล่งน้ำของเทศบาลนครปากเกร็ด ได้แก่ คู คลอง ลำรางสาธารณะ และลำกระโดง รวมทั้งหมดมีจำนวน 30 แห่ง โดยสภาพน้ำไม่สามารถนำไปใช้ประโยชน์ในการอุปโภคบริโภคได้ แหล่งน้ำต่าง ๆ เป็นแหล่งที่ช่วยในการระบายน้ำในฤดูน้ำหลาก โดยมีการก่อสร้างสถานีสูบน้ำและบ่อสูบน้ำเพื่อช่วยในการระบายน้ำ รวมจำนวน 53 แห่ง

แผนสถานีสูบน้ำและบำบัดน้ำภายในเขตเทศบาลนครปากเกร็ด จำนวน 53 แห่ง



|  |  |   |  |  |
|--|--|---|--|--|
| <p><b>ตำบลบ้านใหม่ (สถานีสูบน้ำ 10 แห่ง , บ่อสูบลู 5 แห่ง)</b></p> <ol style="list-style-type: none"> <li>1 สถานีสูบน้ำปากคลองบ้านใหม่ (เชื่อมแม่น้ำเจ้าพระยา)</li> <li>2 สถานีสูบน้ำคลองบ้านใหม่ (เชื่อมแม่น้ำเจ้าพระยา)</li> <li>3 สถานีสูบน้ำคลองสวน (เชื่อมคลองบ้านใหม่)</li> <li>4 สถานีสูบน้ำลำรางควาย (เชื่อมคลองบ้านใหม่)</li> <li>5 สถานีสูบน้ำปากคลองบ้านเก่า (เชื่อมแม่น้ำเจ้าพระยา)</li> <li>6 สถานีสูบน้ำคลองบ้านเก่า (สวนวนรพช.)</li> <li>7 สถานีสูบน้ำคลองวัดช่องลม (เชื่อมแม่น้ำเจ้าพระยา)</li> <li>8 สถานีสูบน้ำปากคลองบางพัง (เชื่อมแม่น้ำเจ้าพระยา)</li> <li>9 สถานีสูบน้ำคลองบางพัง (อ.สุขาประชาสรรค์ 2)</li> <li>10 สถานีสูบน้ำท้ายคลองบางพูด (เชื่อมคลองฝ้าย)</li> </ol> | <p><b>ตำบลบางพูด (สถานีสูบน้ำ 5 แห่ง , บ่อสูบลู 4 แห่ง)</b></p> <ol style="list-style-type: none"> <li>1 สถานีสูบน้ำวัดห้วยทอง (เชื่อมแม่น้ำเจ้าพระยา)</li> <li>2 สถานีสูบน้ำวัดบ้านน้อย (เชื่อมแม่น้ำเจ้าพระยา)</li> <li>3 สถานีสูบน้ำปากคลองบางพูด (วัดบางพูดนอก)</li> <li>4 สถานีสูบน้ำคลองฝ้าย (เชื่อมแม่น้ำเจ้าพระยา)</li> <li>5 สถานีสูบน้ำคลองบางพูด (อ.แจ้งวัฒนะ - ปากเกร็ด ๑๓)</li> </ol> | <p><b>ตำบลคลองเกลือ (บ่อสูบลู 4 แห่ง)</b></p> <ol style="list-style-type: none"> <li>1 บ่อสูบน้ำหมู่บ้านจรรยาวิเทศน์ (เชื่อมคลองบางพูด)</li> <li>2 บ่อสูบน้ำหมู่บ้านกรบไทย ซอย 16 (เชื่อมคลองเกลือ)</li> <li>3 บ่อสูบน้ำหมู่บ้านกรบไทย ซอย 8 (เชื่อมคลองเกลือ)</li> <li>4 บ่อสูบน้ำถนนแจ้งวัฒนะ - ปากเกร็ด ซอย 19 (เชื่อมคลองบางพูด)</li> </ol> | <p><b>ตำบลปากเกร็ด (สถานีสูบน้ำ 5 แห่ง , บ่อสูบลู 10 แห่ง)</b></p> <ol style="list-style-type: none"> <li>1 บ่อสูบน้ำคลองทองกลาง (เชื่อมแม่น้ำเจ้าพระยา)</li> <li>2 สถานีสูบน้ำคลองวัดกลางเกร็ด (เชื่อมแม่น้ำเจ้าพระยา)</li> <li>3 สถานีสูบน้ำคลองทองกลาง (อ.สุขาประชาสรรค์ 2)</li> <li>4 บ่อสูบน้ำซอยจรรยาวิเทศน์ 3 (เชื่อมคลองทองกลาง)</li> <li>5 บ่อสูบน้ำหัวถนนแจ้งวัฒนะ (เชื่อมแม่น้ำเจ้าพระยา)</li> <li>6 บ่อสูบน้ำตลาดศรีปากเกร็ด (อ.สุขาประชาสรรค์ 2)</li> <li>7 บ่อสูบน้ำถนนแจ้งวัฒนะ (เชื่อมคลองบางพูด (หน้าโบสถ์ศรีวัด))</li> <li>8 บ่อสูบน้ำหมู่บ้านเกตุวิเทศน์ (ติดถนนวิเทศน์)</li> <li>9 บ่อสูบน้ำถนนวิเทศน์-ปากเกร็ด ซอย 1</li> <li>10 บ่อสูบน้ำถนนประชาสรรค์ตราเร่ (เชื่อมคลองบางพูด)</li> </ol> | <p><b>ตำบลบางตลาด (สถานีสูบน้ำ 9 แห่ง , บ่อสูบลู 3 แห่ง)</b></p> <ol style="list-style-type: none"> <li>1 สถานีสูบน้ำคลองบาง (เชื่อมแม่น้ำเจ้าพระยา)</li> <li>2 สถานีสูบน้ำลำรางแวง (บ่อ 1) เลี้ยวเมือง ซอยคุณแจ้ง</li> <li>3 สถานีสูบน้ำลำรางหัวสิงห์ หมู่บ้านเกษมธานี</li> <li>4 สถานีสูบน้ำลำรางตกล หมู่บ้านหรรณวิสิทธิ์</li> <li>5 สถานีสูบน้ำลำรางแวง (เชื่อมคลองบางตลาด)</li> <li>6 สถานีสูบน้ำลำรางหัวสิงห์ (เชื่อมคลองบางตลาด)</li> <li>7 สถานีสูบน้ำคลองหัวเหล็ก หมู่บ้านประจักษ์ (เชื่อมคลองบางตลาด)</li> <li>8 สถานีสูบน้ำลำรางวัดปากคำ</li> <li>9 สถานีสูบน้ำลำรางตกล (เชื่อมคลองบางตลาด)</li> </ol> |
|--|--|---|--|--|

/ข้อมูลอัปเดตล่าสุดวันที่ ๗ พ.ค. ๒๕๖๔

1. ตำบลบ้านใหม่ จำนวน 15 แห่ง ( สถานีสูบน้ำ 10 แห่ง , บ่อสูบน้ำ 5 แห่ง )  
 สถานีสูบน้ำ และบ่อสูบน้ำภายในเขตเทศบาลนครปากเกร็ด จำนวน 53 แห่ง

| ลำดับ | ชื่อบ่อสูบน้ำ/สถานีสูบน้ำ (สังกัด)                 | ทิศทางการระบายน้ำ          | ขนาดมอเตอร์ | ขนาดสูบน้ำได้ (ลบม./วินาที) | จำนวนเครื่อง |
|-------|--|----------------------------|-------------|-----------------------------|--------------|
| 1     | สถานีสูบน้ำปากคลองบ้านใหม่ (เชื่อมแม่น้ำเจ้าพระยา) | ทิศตะวันตก แม่น้ำเจ้าพระยา | 185 kw      | 3.00                        | 3            |
| 2     | สถานีสูบน้ำคลองบ้านใหม่ (ถ.ติวานนท์ขาออก)          | ทิศตะวันตก คลองบ้านใหม่    | 132 kw      | 3.00                        | 3            |
| 3     | สถานีสูบน้ำคลองสวย (เชื่อมคลองบ้านใหม่)            | ทิศเหนือ คลองบ้านใหม่      | 75 kw       | 1.00                        | 2            |
| 4     | สถานีสูบน้ำลำรางควาย (เชื่อมคลองบ้านใหม่)          | ทิศเหนือ คลองบ้านใหม่      | 12 kw       | 0.10                        | 2            |
| 5     | สถานีสูบน้ำปากคลองบ้านเก่า (เชื่อมแม่น้ำเจ้าพระยา) | ทิศตะวันตก แม่น้ำเจ้าพระยา | 185 kw      | 3.00                        | 2            |
| 6     | สถานีสูบน้ำคลองบ้านเก่า (ถ.ติวานนท์ขาเข้า)         | ทิศตะวันตก คลองบ้านเก่า    | 37 kw       | 0.50                        | 2            |
| 7     | สถานีสูบน้ำคลองวัดช่องลม (เชื่อมแม่น้ำเจ้าพระยา)   | ทิศตะวันตก แม่น้ำเจ้าพระยา | 75 kw       | 1.00                        | 2            |
| 8     | สถานีสูบน้ำปากคลองบางพิง (เชื่อมแม่น้ำเจ้าพระยา)   | ทิศตะวันตก แม่น้ำเจ้าพระยา | 135 kw      | 2.00                        | 4            |
| 9     | สถานีสูบน้ำคลองบางพิง (ถ.สุขาประชาสรรค์ ๒)         | ทิศตะวันตก คลองบางพิง      | 132 kw      | 3.00                        | 3            |
| 10    | สถานีสูบน้ำท้ายคลองบางพูด (เชื่อมคลองสวย)          | ทิศตะวันออก คลองสวย        | 37 kw       | 0.50                        | 2            |
| 1     | บ่อสูบน้ำวัดโพธิ์ทองบน (เชื่อมแม่น้ำเจ้าพระยา)     | ทิศตะวันตก แม่น้ำเจ้าพระยา | 25 kw       | 0.25                        | 2            |
| 2     | บ่อสูบน้ำบอระเพ็ด (เชื่อมแม่น้ำเจ้าพระยา)          | ทิศตะวันตก แม่น้ำเจ้าพระยา | 25 kw       | 0.25                        | 1            |

| ลำดับ | ชื่อบ่อสูบน้ำ/สถานีสูบน้ำ (สังกัด)            | ทิศทางการระบายน้ำ          | ขนาดมอเตอร์ | ขนาดสูบน้ำได้ (ลบม./วินาที) | จำนวนเครื่อง |
|-------|---|----------------------------|-------------|-----------------------------|--------------|
| ③     | บ่อสูบน้ำวัดสลักเหนือ (เชื่อมแม่น้ำเจ้าพระยา) | ทิศตะวันตก แม่น้ำเจ้าพระยา | 12 kw       | 0.10                        | 2            |
| ④     | บ่อสูบน้ำท้ายคลองบ้านเก่า (สวนสมเด็จพระเจ้า)  | ทิศตะวันตก คลองบ้านเก่า    | 25 kw       | 0.25                        | 2            |
| ⑤     | บ่อสูบน้ำข้างโรงพักปากเกร็ด                   | ทิศตะวันตก คลองบ้านเก่า    | 12 kw       | 0.10                        | 2            |

หมายเหตุ : ลำดับที่ ⑤ และ ① มีเตอร์ไฟฟ้าร่วมกัน

## 2. ตำบลบางพูด จำนวน 9 แห่ง (สถานีสูบน้ำ ⑤ แห่ง , บ่อสูบน้ำ ④ แห่ง)

| ลำดับ | ชื่อบ่อสูบน้ำ/สถานีสูบน้ำ (สังกัด)                              | ทิศทางการระบายน้ำ             | ขนาดมอเตอร์ | ขนาดสูบน้ำได้ (ลบม./วินาที) | จำนวนเครื่อง |
|-------|---|-------------------------------|-------------|-----------------------------|--------------|
| ①     | สถานีสูบน้ำคลองวัดหงษ์ทอง (เชื่อมแม่น้ำเจ้าพระยา)               | ทิศตะวันตก แม่น้ำเจ้าพระยา    | 22 kw       | 0.20                        | 2            |
| ②     | สถานีสูบน้ำวัดโพธิ์บ้านอ้อย (เชื่อมแม่น้ำเจ้าพระยา)             | ทิศตะวันตก แม่น้ำเจ้าพระยา    | 12 kw       | 0.10                        | 2            |
| ③     | สถานีสูบน้ำปากคลองบางพูด (วัดเกาะพญาเจ่ง เชื่อมแม่น้ำเจ้าพระยา) | ทิศตะวันตก แม่น้ำเจ้าพระยา    | 135 kw      | 2.00                        | 4            |
| ④     | สถานีสูบน้ำคลองบางพูด (วัดบางพูดนอก)                            | ทิศตะวันตก แม่น้ำเจ้าพระยา    | 185 kw      | 3.00                        | 3            |
| ⑤     | สถานีสูบน้ำคลองบางพูด (ถนนแจ้งวัฒนะ – ปากเกร็ด 13)              | ทิศตะวันตก คลองบางพูด         | 150 Kw      | 2.00                        | 4            |
| ①     | บ่อสูบน้ำวัดบางพิง (เชื่อมแม่น้ำเจ้าพระยา)                      | ทิศตะวันตก แม่น้ำเจ้าพระยา    | 12 kw       | 0.10                        | 2            |
| ②     | บ่อสูบน้ำหน้าวัดหงษ์ทอง (ถ.สุขาประชาสรรค์ 2) (ทป.)              | ทิศตะวันตก ถ.สุขาประชาสรรค์ 2 | 25 kw       | 0.25                        | 1            |

| ลำดับ | ชื่อบ่อสูบน้ำ/สถานีสูบน้ำ (สังกัด)      | ทิศทางการระบายน้ำ        | ขนาดมอเตอร์ | ขนาดสูบน้ำได้ (ลบม./วินาที) | จำนวนเครื่อง |
|-------|---|--------------------------|-------------|-----------------------------|--------------|
| ③     | บ่อสูบน้ำคลองโพธิ์ (ถ.สุขาประชาสรรค์ 3) | ทิศตะวันออก คลองโพธิ์    | 12 kw       | 0.10                        | 1            |
| ④     | บ่อสูบน้ำสหกรณ์ 7/2 เฉียงเมือง          | ทิศตะวันตก ถนนเฉียงเมือง | 12 kw       | 0.10                        | 2            |

3. ตำบลคลองเกลือ จำนวน 4 แห่ง (บ่อสูบน้ำ ④ แห่ง)

| ลำดับ | ชื่อบ่อสูบน้ำ/สถานีสูบน้ำ (สังกัด)                         | ทิศทางการระบายน้ำ                        | ขนาดมอเตอร์              | ขนาดสูบน้ำได้ (ลบม./วินาที)  | จำนวนเครื่อง |
|-------|--|--|--------------------------|------------------------------|--------------|
| ①     | บ่อสูบน้ำหมู่บ้านจรรยาโนวศน์ (เชื่อมคลองบางพูด)            | ทิศเหนือ คลองบางพูด                      | 37 kw                    | 0.50                         | 2            |
| ②     | บ่อสูบน้ำหมู่บ้านการบินไทย ช.16 (เชื่อมคลองเกลือ)          | ทิศเหนือ คลองเกลือ<br>ทิศเหนือ คลองเกลือ | 37 kw<br>75 kw<br>150 kw | 0.50<br>1.00 (2)<br>2.00 (1) | 2<br>3       |
| ③     | บ่อสูบน้ำหมู่บ้านการบินไทย ช.8 (เชื่อมคลองเกลือ)           | ทิศเหนือ คลองเกลือ                       | 25 kw                    | 0.25                         | 2            |
| ④     | บ่อสูบน้ำถนนแจ้งวัฒนะ - ปากเกร็ด ซอย 19 (เชื่อมคลองบางพูด) | ทิศตะวันตก แม่น้ำเจ้าพระยา               | 12 kw                    | 0.10                         | 2            |

4. ตำบลปากเกร็ด จำนวน 13 แห่ง (สถานีสูบน้ำ ② แห่ง , บ่อสูบ ⑩ แห่ง)

| ลำดับ | ชื่อบ่อสูบน้ำ/สถานีสูบน้ำ (สังกัด)                        | ทิศทางการระบายน้ำ          | ขนาดมอเตอร์ | ขนาดสูบน้ำได้ (ลบม./วินาที) | จำนวนเครื่อง |
|-------|---|----------------------------|-------------|-----------------------------|--------------|
| ①     | สถานีสูบน้ำคลองทองกลาง (เชื่อมแม่น้ำเจ้าพระยา )           | ทิศตะวันตก แม่น้ำเจ้าพระยา | 15 kw       | 0.20                        | 2            |
| ②     | สถานีสูบน้ำคลองวัดกลางเกร็ด (เชื่อมแม่น้ำเจ้าพระยา )      | ทิศตะวันตก แม่น้ำเจ้าพระยา | 37 kw       | 0.50                        | 2            |
| ③     | สถานีสูบน้ำคลองทองกลาง (ถ.สุขาประชาสรรค์ 2)               | ทิศตะวันตก แม่น้ำเจ้าพระยา | 56 kw       | 0.80                        | 4            |
| ①     | บ่อสูบน้ำบริเวณ ม.1 ตำบลปากเกร็ด (เชื่อมแม่น้ำเจ้าพระยา ) | ทิศตะวันตก แม่น้ำเจ้าพระยา | 75 kw       | 1.00                        | 2            |
| ②     | บ่อสูบน้ำคลองบ้านหาด                                      | ทิศตะวันตก แม่น้ำเจ้าพระยา | 12 kw       | 0.10                        | 1            |
| ③     | บ่อสูบน้ำศาลเจ้าพอมะลิ (เชื่อมแม่น้ำเจ้าพระยา)            | ทิศตะวันตก แม่น้ำเจ้าพระยา | 12 kw       | 0.10                        | 2            |
| ④     | บ่อสูบน้ำซอยขจรเนติยุทธ 3 (เชื่อมคลองทองกลาง)             | ทิศตะวันตก คลองทองกลาง     | 37 kw       | 0.50                        | 2            |
| ⑤     | บ่อสูบน้ำหัวถนนแจ้งวัฒนะ (เชื่อมแม่น้ำเจ้าพระยา)          | ทิศตะวันตก แม่น้ำเจ้าพระยา | 75 kw       | 1.00                        | 2            |
| ⑥     | บ่อสูบน้ำตลาดศรีปากเกร็ด (โค้งลานโพธิ์)                   | ทิศตะวันตก                 | 12 kw       | 0.10                        | 2            |
| ⑦     | บ่อสูบน้ำถนนแจ้งวัฒนะ ฝั่งคลองบางพูด (หน้าโบสถ์คริสต์)    | ทิศเหนือ คลองบางพูด        | 12 kw       | 0.10                        | 2            |
| ⑧     | บ่อสูบน้ำหมู่บ้านเกื้อกูลนิเวศน์                          | ทิศตะวันตก ถนนติวานนท์     | 12 kw       | 0.10                        | 2            |
| ⑨     | บ่อสูบน้ำถนนติวานนท์ - ปากเกร็ด ซ.1                       | ทิศตะวันออก ถนนติวานนท์    | 12 kw       | 0.10                        | 2            |
| ⑩     | บ่อสูบน้ำถนนประชาสงค์เคราะห์ (เชื่อมคลองนา)               | ทิศตะวันตก คลองนา          | 12 kw       | 0.10                        | 2            |

5. ตำบลบางตลาด จำนวน 12 แห่ง (สถานีสูบน้ำ 8 แห่ง , บ่อสูบ 3 แห่ง)

| ลำดับ | ชื่อบ่อสูบน้ำ/สถานีสูบน้ำ (สังกัด)                            | ทิศทางการระบายน้ำ          | ขนาดมอเตอร์ | ขนาดสูบน้ำได้ (ลบม./วินาที) | จำนวนเครื่อง |
|-------|---|----------------------------|-------------|-----------------------------|--------------|
| 1     | สถานีสูบน้ำคลองนา (เชื่อมแม่น้ำเจ้าพระยา)                     | ทิศตะวันตก แม่น้ำเจ้าพระยา | 37 kw       | 0.50                        | 1            |
| 2     | สถานีสูบน้ำคลองแวง (บ่อ1) เลี้ยวเมือง ซอยลุงแจ้               | ทิศตะวันตก คลองแวง         | 25 kw       | 0.25                        | 2            |
| 3     | สถานีสูบน้ำลำรางหัวสิงห์ หมู่บ้านกฤษดานคร                     | ทิศใต้ ลำรางหัวสิงห์       | 12 kw       | 0.10                        | 2            |
| 4     | สถานีสูบน้ำลำรางดงตาล หมู่บ้านศรวิวัฒน์                       | ทิศใต้ ลำรางดงตาล          | 15 kw       | 0.20                        | 2            |
| 5     | สถานีสูบน้ำคลองแวง (เชื่อมคลองบางตลาด)                        | ทิศใต้ คลองบางตลาด         | 75 kw       | 1.00                        | 2            |
| 6     | สถานีสูบน้ำลำรางหัวสิงห์ (เชื่อมคลองบางตลาด)                  | ทิศใต้ คลองบางตลาด         | 37 kw       | 0.50                        | 2            |
| 7     | สถานีสูบน้ำคลองขี้เหล็ก หมู่บ้านประชาชื่น (เชื่อมคลองบางตลาด) | ทิศใต้ คลองบางตลาด         | 37 kw       | 0.50                        | 2            |
| 8     | สถานีสูบน้ำชุมชนปากด่าน (เชื่อมแม่น้ำเจ้าพระยา)               | ทิศตะวันตก แม่น้ำเจ้าพระยา | 12 kw       | 0.10                        | 2            |
| 9     | สถานีสูบน้ำลำรางดงตาล (เชื่อมคลองบางตลาด)                     | ทิศใต้ คลองบางตลาด         | 37 kw       | 0.50                        | 4            |
| 1     | บ่อสูบน้ำถนนแจ้งวัฒนะ ฝั่งลำรางแวง (หน้าร้านหินอ่อน)          | ทิศตะวันตก คลองแวง         | 12 kw       | 0.10                        | 2            |
| 2     | บ่อสูบน้ำหมู่บ้านประชาวิวัฒน์ 2 ระยะ 3 (เชื่อมคลองบางตลาด)    | ทิศใต้ คลองบางตลาด         | 75 kw       | 1.00                        | 1            |
| 3     | บ่อสูบน้ำหมู่บ้านประชาวิวัฒน์ 2 ระยะ 3 (ประตู 2)              | ทิศใต้ คลองบางตลาด         | 12 kw       | 0.10                        | 2            |

## 8. ข้อมูลพื้นฐานของเทศบาลนครปากเกร็ด

### 8.1 ด้านโครงสร้างทางการเมืองและการบริหารของเทศบาลนครปากเกร็ด

1. โครงสร้างทางการเมือง ตามพระราชบัญญัติเทศบาล พ.ศ.2496 แก้ไขเพิ่มเติมถึง (ฉบับที่ 13) พ.ศ.2552 กำหนดให้องค์การเทศบาลประกอบด้วย สภาเทศบาลและนายกเทศมนตรีซึ่งมาจากการเลือกตั้งโดยตรงของประชาชนในพื้นที่ ในทางการเมืองเทศบาลนครปากเกร็ด จึงประกอบด้วย ฝ่ายบริหาร ได้แก่ นายกเทศมนตรี 1 คน และรองนายกเทศมนตรี จำนวนไม่เกิน 4 คน ฝ่ายนิติบัญญัติ ประกอบด้วย สมาชิกสภาเทศบาล จำนวน 24 คน

ในส่วนของพนักงานเทศบาลซึ่งเป็นฝ่ายข้าราชการประจำมี “ปลัดเทศบาล” เป็นผู้บังคับบัญชาสูงสุดทำหน้าที่ในการบริหารงานภายในเทศบาลให้เป็นไปตามนโยบายที่ได้รับจากรัฐบาล และฝ่ายบริหารของเทศบาล และควบคุมดูแลให้การดำเนินกิจการของเทศบาลเป็นไปอย่างมีประสิทธิภาพ และถูกต้องตามกฎหมาย ระเบียบแบบแผนของทางราชการ

2. โครงสร้างการบริหารงาน ของเทศบาลนครปากเกร็ด ประกอบด้วย ส่วนราชการ จำนวน 2 สำนัก 6 กอง และหน่วยงานตรวจสอบภายใน โดยมีอัตรากำลังและจำนวนพนักงาน ลูกจ้างประจำ พนักงานจ้าง และพนักงานครูเทศบาล ดังนี้

# สรุปจำนวนอัตราจ้างพนักงานเทศบาล ลูกจ้างประจำ พนักงานจ้าง และพนักงานครูเทศบาล

| สำนัก/กอง                | จำนวนพนักงานเทศบาลแยกตามระดับ |          |        |               |          |               |           |                  |           |          |                   |           |          | รวม | อัตรากำลังท้องถิ่น (คน) |     |       |
|--------------------------|-------------------------------|----------|--------|---------------|----------|---------------|-----------|------------------|-----------|----------|-------------------|-----------|----------|-----|-------------------------|-----|-------|
|                          | ประเภททั่วไป                  |          |        | ประเภทวิชาการ |          |               |           | อำนาจการท้องถิ่น |           |          | บริหารงานท้องถิ่น |           |          |     |                         | รวม |       |
|                          | ปฏิบัติงาน                    | ชำนาญงาน | อาวุโส | ปฏิบัติการ    | ชำนาญการ | ชำนาญการพิเศษ | เชี่ยวชาญ | ระดับต้น         | ระดับกลาง | ระดับสูง | ระดับต้น          | ระดับกลาง | ระดับสูง |     |                         |     |       |
| ปลัดเทศบาล/รองปลัดเทศบาล | -                             | -        | -      | -             | -        | -             | -         | -                | -         | -        | -                 | -         | -        | 2   | 2                       | -   | 4     |
| สำนักปลัดเทศบาล          | 7                             | -        | 2      | 10            | 11       | -             | -         | -                | 2         | 1        | -                 | -         | -        | -   | -                       | 7   | 112   |
| สำนักการคลัง             | 5                             | 5        | 2      | 4             | 9        | -             | -         | -                | 3         | 2        | 1                 | -         | -        | -   | 3                       | 96  | 130   |
| สำนักการช่าง             | 6                             | 6        | 3      | 10            | 4        | 1             | 1         | 1                | 5         | 3        | 1                 | -         | -        | -   | 12                      | 191 | 243   |
| กองสาธารณสุขฯ            | 6                             | 1        | 1      | 11            | 8        | 1             | -         | -                | 2         | -        | -                 | -         | -        | -   | 12                      | 330 | 372   |
| กองวิชาการและแผนงาน      | 1                             | 1        | -      | 11            | 5        | 1             | -         | -                | -         | 4        | -                 | -         | -        | -   | 1                       | 24  | 48    |
| กองการศึกษา              | 1                             | -        | -      | 12            | 2        | -             | -         | -                | 3         | -        | -                 | -         | -        | -   | 1                       | 113 | 132   |
| กองสวัสดิการสังคม        | 1                             | 2        | -      | 5             | 4        | -             | -         | -                | 4         | 1        | -                 | -         | -        | -   | -                       | 9   | 26    |
| กองทะเบียนราษฎรฯ         | 1                             | 2        | 3      | 3             | 11       | -             | -         | -                | 2         | 1        | -                 | -         | -        | -   | -                       | 14  | 37    |
| หน่วยตรวจสอบภายใน        | -                             | -        | -      | 1             | -        | -             | -         | -                | -         | -        | -                 | -         | -        | -   | -                       | -   | 1     |
| <b>รวม</b>               | 28                            | 17       | 11     | 67            | 54       | 3             | 1         | 67               | 54        | 3        | 1                 | 21        | 12       | 2   | 2                       | 2   | 220   |
|                          |                               |          |        |               |          |               |           |                  |           |          |                   |           |          |     |                         |     | 36    |
|                          |                               |          |        |               |          |               |           |                  |           |          |                   |           |          |     |                         |     | 889   |
|                          |                               |          |        |               |          |               |           |                  |           |          |                   |           |          |     |                         |     | 1,145 |

(ข้อมูล ณ วันที่ 25 พฤศจิกายน 2564)

งานการเจ้าหน้าที่ ฝ่ายอำนวยการ สำนักปลัดเทศบาล

## ส่วนที่ 2

### สถานการณ์

#### 1.สถานการณ์ทั่วไป

เทศบาลนครปากเกร็ดเป็นส่วนหนึ่งของจังหวัดนนทบุรี ตั้งอยู่ในเขตปริมณฑลด้านทิศเหนือของกรุงเทพมหานครและอยู่ทางฝั่งตะวันออกของแม่น้ำเจ้าพระยา ครอบคลุม 5 ตำบล ของอำเภอปากเกร็ด คือ ตำบลปากเกร็ด บางพูด บ้านใหม่ คลองเกลือ และบางตลาด มีพื้นที่ 36.04 ตารางกิโลเมตร โดยพื้นที่ด้านทิศเหนือติดคลองบ้านใหม่ ทิศตะวันออกติดคลองประปา ทิศใต้ติดคลองบางตลาด และทิศตะวันตกติดแม่น้ำเจ้าพระยา มีแนวคูคลองสาธารณะพาดผ่านในพื้นที่เพื่อระบายน้ำลงเจ้าพระยากว่า 14 สาย มีโครงข่ายถนนสายสำคัญ คือ ถนนติวานนท์ แจ้งวัฒนะ ศรีสมาน ซอยวัดกุ่มและถนนเลี้ยวเมืองซึ่งล้วนเป็นพื้นที่รับน้ำ ทำให้พื้นที่เทศบาลนครปากเกร็ดประสบปัญหาน้ำท่วมเป็นประจำทุกปี

#### 2. สถานการณ์เฉพาะ

อีกหนึ่งสาเหตุจากธรรมชาติที่ทำให้เกิดสถานการณ์น้ำท่วมมาจาก ในช่วงฤดูฝน น้ำทุ่ง น้ำเหนือ และน้ำทะเลหนุน โดยจะแบ่งออกเป็น 2 ลักษณะ

2.1 ช่วงฤดูฝนจะเป็นลักษณะน้ำท่วมขังในพื้นที่ชั้นในบริเวณหมู่บ้านจัดสรร ถนนแจ้งวัฒนะ ถนนบอนสตรีทเมืองทองธานี เกิดสถานการณ์ หากฝนตกต่อเนื่อง แก้ปัญหาโดยการเร่งสูบน้ำลงคูคลองเพื่อระบายน้ำลงแม่น้ำเจ้าพระยา

2.2 ช่วงน้ำหลากจะเป็นลักษณะน้ำไหลบ่าท่วมล้นตลิ่งมาจากแม่น้ำเจ้าพระยา เทศบาลต้องป้องกันน้ำไม่ให้ไหลท่วมล้นเข้าเมือง และสูบน้ำออกจากคูคลอง และปิดประตูน้ำไว้เพื่อรับน้ำหากเกิดสถานการณ์น้ำฝน ควบคู่ไปด้วย

ด้วยเหตุนี้เทศบาลจึงต้องมีแผนการป้องกันอุทกภัยทั้งแผนระยะยาวและแผนฉุกเฉินอย่างต่อเนื่อง สำหรับสถานการณ์ทั้งน้ำฝนและน้ำหลาก

ในแต่ละปี เทศบาลนครปากเกร็ดจะจัดทำแผนเฉพาะกิจป้องกันและแก้ไขปัญหาอุทกภัย วาตภัย และดินโคลนถล่ม เพื่อกำหนดรายละเอียดหน่วยปฏิบัติการ แนวทางในการป้องกันและให้ความช่วยเหลือ ซึ่งระยะเวลาที่จัดทำจะอยู่ในช่วงน้ำเหนือหลากประมาณเดือนกรกฎาคมถึงธันวาคม โดยเทศบาลตั้งงบประมาณ และเตรียมงบฉุกเฉินไว้สำหรับแผนฉุกเฉินเป็นประจำทุกปี

### 3. สภาพข้อเท็จจริง

มีพื้นที่ลุ่มแม่น้ำเจ้าพระยา มีลักษณะเป็นที่ราบลุ่มจึงประสบปัญหาน้ำท่วมซ้ำซาก และมีมูลค่าความเสียหายสูง เนื่องจากเป็นเขตเศรษฐกิจที่สำคัญ การแก้ไขปัญหามุ่งเน้นระบบป้องกันน้ำท่วมชุมชน โดยลักษณะพื้นที่ ประกอบด้วย 6 ลุ่มแม่น้ำหลัก ได้แก่ ลุ่มน้ำปิง วัง ยม น่าน ลุ่มน้ำเจ้าพระยา ลุ่มน้ำสะแกกรัง ลุ่มน้ำป่าสัก ลุ่มแม่น้ำแม่กลอง และลุ่มน้ำเพชรบุรี-ประจวบคีรีขันธ์ และลุ่มน้ำท่าจีน โดยมีลุ่มน้ำต้นทุนหลักคือ ลุ่มแม่น้ำ ปิง วัง ยม และน่าน มีปริมาณน้ำท่าธรรมชาติของภูมิภาครวม 165,300 ล้าน ลบ.ม./ปี มีแหล่งเก็บกักน้ำ 31,400 ล้าน ลบ.ม. ปริมาณการใช้น้ำบาดาล 2,550 ล้าน ลบ.ม. ความต้องการใช้น้ำเฉลี่ยปีละ 24,700 ล้าน ลบ.ม. ปริมาณน้ำท่าไหลออกนอกลุ่มน้ำปีละ 43,400 ล้าน ลบ.ม.





ส่วนอีกประเด็นที่อาจมีผลให้น้ำในแม่น้ำเจ้าพระยามีปริมาณลดลงเมื่อถึงพื้นที่ปลายน้ำก็คือ การจัดการน้ำคลองรังสิต คลองเปรมประชากร จะช่วยผลักดันให้น้ำเคลื่อนตัวรวดเร็วขึ้น อาจจะทำให้ การตั้งรับมรสุมน้ำ ในระดับของปี 2554 สามารถบริหารจัดการน้ำได้

แต่อย่างไรก็ตามเพื่อเป็นการเตรียมการและป้องกันพื้นที่เทศบาลนครปากเกร็ด จึงได้จัดทำแผน บริหารจัดการน้ำประจำปี 2564 เป็นแผนที่นำภารกิจในปี 2555 มาประเมินปรับปรุงภารกิจให้ครอบคลุมทุก ด้าน ใช้เป็นแผนในการปฏิบัติการ แผนเผชิญเหตุแผนฉุกเฉิน แผนสำรอง เพราะสถานการณ์อาจจะเกินกว่าจะ คาดการณ์ไว้ในแผนหนึ่ง ก็อาจจะปรับใช้อีกแผนหนึ่งได้ทันที มีการกำหนดแนวทางการจัดตั้งศูนย์ ประสานงานป้องกันภัยน้ำท่วมเทศบาลนครปากเกร็ดเร่งด่วน รวมถึงการลงพื้นที่ตรวจและแก้ไขสถานการณ์ ตลอด 24 ชม. เพื่อเป็นเครื่องมือในการปฏิบัติงานบริหารจัดการน้ำของเทศบาลนครปากเกร็ด

ทั้งนี้ในปี 2564 โครงการก่อสร้างเขื่อนกันน้ำเขาระิมแม่น้ำเจ้าพระยาบริเวณสะพาน พระราม 4 ถึงวัดสนามเหนือ ระยะทาง 450 เมตร ได้ก่อสร้างแล้วเสร็จจึงทำให้บริเวณวัดสนามเหนือจนถึง บริเวณท่าน้ำปากเกร็ดมีเขื่อนกันน้ำเขาระิมที่สามารถใช้เป็นแนวป้องกันน้ำท่วมได้อีกทางหนึ่ง

## ส่วนที่ 3

### สาเหตุน้ำท่วมในพื้นที่

#### 1. สาเหตุน้ำท่วม

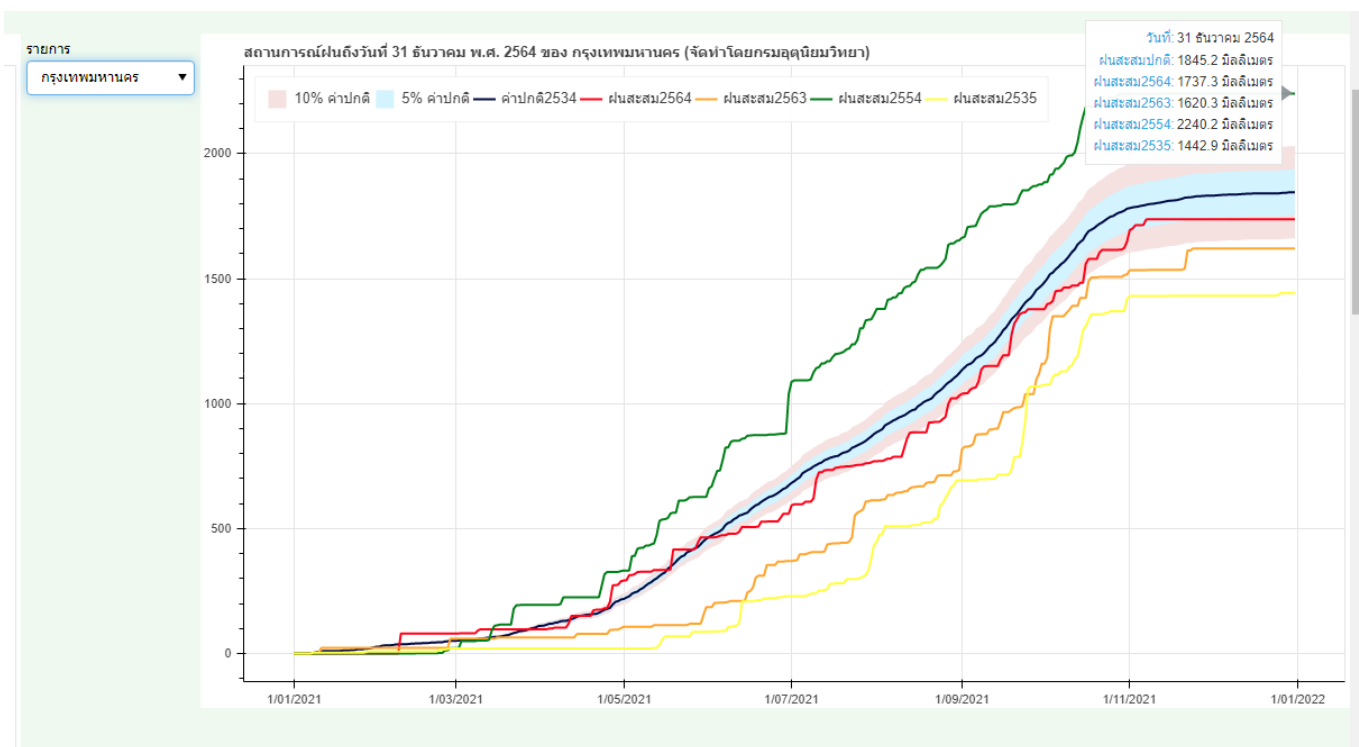
สาเหตุน้ำท่วมอาจเกิดขึ้นได้จากหลายกรณี โดยแบ่งสาเหตุที่สำคัญในพื้นที่ที่เป็นสาเหตุจากธรรมชาติและทางกายภาพ

##### 1.1 สาเหตุจากธรรมชาติ

##### 1.1.1 น้ำฝน

- ฤดูฝนเริ่มในเดือนพฤษภาคม สิ้นสุดในเดือนตุลาคม มีปริมาณและความถี่ของฝนสูงที่สุดระหว่างกลางเดือนสิงหาคมถึงกลางเดือนตุลาคม

- ปริมาณฝนสะสมปกติ ( พ.ศ. 2535-2564 ) เฉลี่ยทั้งปีที่กรมอุตุนิยมวิทยามีค่าประมาณ 1845.2 มิลลิเมตร



ที่มาข้อมูล : <http://climate.tmd.go.th/gge/water/normalrain2564.html>

### 1.2.2 น้ำทุ่ง และน้ำเหนือ

- น้ำฝนหรือน้ำเพื่อการกสิกรรมที่มีในพื้นที่ใกล้เคียง
- น้ำฝนที่ตกในลุ่มแม่น้ำเจ้าพระยา กระจายอยู่ตามทุ่งเพาะปลูกและพื้นที่ต่าง ๆ และบางส่วนถูกปล่อยออกมาจากเขื่อนต่างๆ ซึ่งจะไหลผ่านแม่น้ำเจ้าพระยาทำให้มีปริมาณน้ำสูงขึ้น
- ปริมาณน้ำเหนือจากลุ่มแม่น้ำเจ้าพระยาไหลผ่าน (ในปีที่น้ำเหนือน้อยประมาณ 1,000 -2,000 ลบ.ม/วินาที ในปีน้ำเหนือเหนือมากประมาณ 4,000-5,500 ลบ.ม/วินาที
- ขนาดของแม่น้ำเจ้าพระยา สามารถรองรับปริมาณน้ำเหนือได้ 2,500-3,000 ลบ.ม/วินาที

### 1.2.3 น้ำทะเลหนุน

- เมื่อระดับน้ำทะเลเคลื่อนไหวขึ้นและลง โดยธรรมชาติจะส่งผลกระทบต่อระดับน้ำในแม่น้ำเจ้าพระยา มีการขึ้น-ลงคล้อยตามกัน โดยมีช่วงน้ำทะเลหนุนสูงสุดในเดือนตุลาคมถึงเดือนธันวาคม

### 1.2.4 ระดับน้ำในแม่น้ำเจ้าพระยา

- จากสาเหตุน้ำเหนือมีปริมาณมากและน้ำทะเลหนุนสูงมีช่วงเวลาสัมพันธ์กันในเดือนตุลาคมและพฤศจิกายนเป็นเหตุให้ระดับน้ำในแม่น้ำเจ้าพระยาสูงกว่าปกติมาก

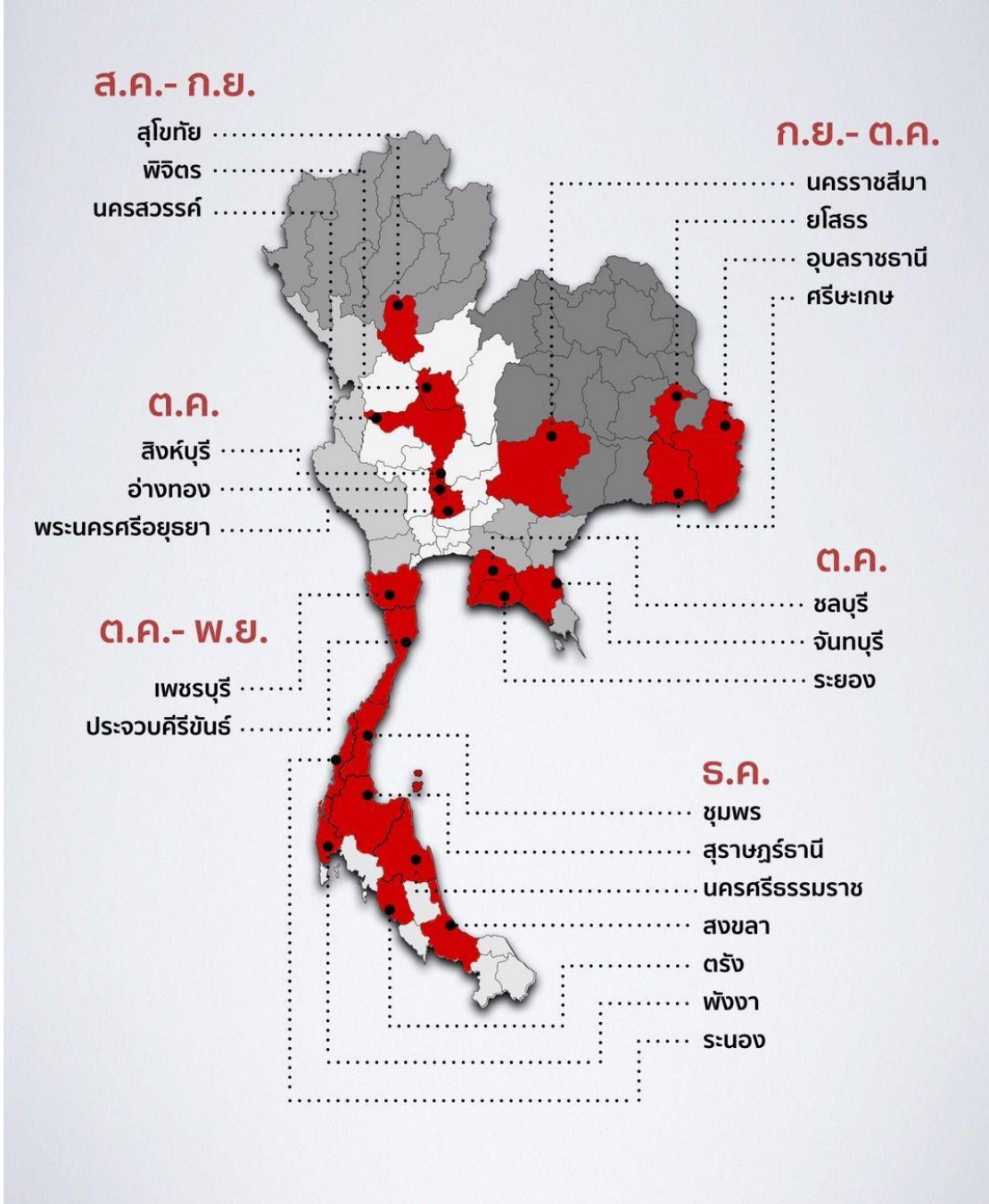
### 1.2.5 สภาวะการเปลี่ยนแปลงตามปรากฏการณ์ธรรมชาติ

ปี 2564 กรมอุตุนิยมวิทยา อธิบายไว้ว่า ปริมาณน้ำฝนมีแนวโน้มสูงกว่าค่าเฉลี่ย 30 ปี ซึ่งจะคล้ายกับสถานการณ์ในปี 2551 ปริมาณฝนสะสมทั้งประเทศสูงกว่าปกติ โดยเฉพาะภาคเหนือและภาคกลางตอนบน โดยฤดูฝนเริ่มต้นตั้งแต่สัปดาห์ที่ 2 ของเดือนพฤษภาคมที่ผ่านมา และปีนี้ฤดูฝนจะสิ้นสุดช่วงกลางเดือนตุลาคม 2564

- เดือน ส.ค. หรือ ก.ย. คาดว่าพายุหมุนเขตร้อนจะเข้าสู่ประเทศไทย 2-3 ลูก โดยอาจมีโอกาสสูงที่จะเคลื่อนผ่านบริเวณภาคตะวันออกเฉียงเหนือและภาคเหนือ
- เดือน ต.ค.2564 ภาคเหนือและภาคตะวันออกเฉียงเหนือจะมีฝนลดลง และเริ่มมีอากาศหนาวเย็นในตอนเช้า ส่วนภาคกลาง ภาคตะวันออกและภาคใต้ จะมีฝนตกชุกหนาแน่น กับมีฝนตกหนักหลายพื้นที่และหนักมากในบางแห่ง

“ทีมกรุป” (TEAMG) ผู้เชี่ยวชาญเรื่องน้ำของประเทศ วิเคราะห์จังหวัดที่มีพื้นที่เสี่ยงน้ำท่วม ปี 2564 ไว้ดังนี้ พื้นที่เสี่ยงภัยใน จ.นครราชสีมา ศรีสะเกษ ยโสธร และอุบลราชธานี ขณะเดียวกัน ปีนี้ก็ต้องเฝ้าระวังที่มีความเป็นไปได้ที่จะมีพายุหมุนเขตร้อนเหมือนกับปีที่ผ่านมาสำหรับพื้นที่ภาคกลาง จ.สิงห์บุรี อ่างทอง และพระนครศรีอยุธยา ยังมีพื้นที่ลุ่มต่ำที่เป็นจุดอ่อนที่จะเกิดน้ำท่วม ต้องระวังฝนตกหนักต่อเนื่อง และมวลน้ำหลากจากภาคเหนือตลอดเดือนตุลาคมอย่างใกล้ชิด ภาคตะวันออก และภาคใต้ ยังคงมีฝนตกชุกหนาแน่น และฝนตกหนักถึงหนักมากบางพื้นที่ช่วงปลายฤดูฝน จ.ชลบุรี ระยอง และจันทบุรี จะเกิดน้ำจะท่วมจากการระบายน้ำฝนที่ตกหนักนานติดกันหลายชั่วโมงลงสู่คลองและทะเลไม่ทัน อ.ปราณบุรี จ.เพชรบุรี และ อ.บางสะพาน จังหวัดประจวบคีรีขันธ์ น้ำจะหลากท่วมพื้นที่ช่วงเดือนตุลาคมต่อเนื่องถึงพฤศจิกายน และเดือนธันวาคม น้ำอาจจะท่วมส่งท้ายปีที่ จ.นครศรีธรรมราช พัทลุง และ อ.หาดใหญ่ จ.สงขลา

# จังหวัดเสี่ยง น้ำท่วม 2564



// ที่มาข้อมูลจาก: <https://www.bangkokbiznews.com/social/938095>

// ที่มาข้อมูลจาก: รายงานสถานการณ์น้ำประจำสัปดาห์ในช่วงฤดูแล้งปี 2564/65 ระหว่างวันที่ 27 ธันวาคม พ.ศ. 2564 - วันที่ 2 มกราคม พ.ศ. 2565 ฝ่ายประมวลและวิเคราะห์ สถานการณ์น้ำกรมชลประทาน กระทรวงเกษตรและสหกรณ์

// ที่มาข้อมูลจาก: <https://www.tmd.go.th/index.php> กรมอุตุฯ มหาวิทยาลัย

## ส่วนที่ 4

### แผนการป้องกันและแก้ไขปัญหาน้ำท่วม เทศบาลนครปากเกร็ด

#### 1. สถานการณ์ทั่วไป

เทศบาลนครปากเกร็ด มีพื้นที่ 36.04 ตารางกิโลเมตร ครอบคลุม 5 ตำบลของอำเภอปากเกร็ด คือ ตำบลปากเกร็ด บางพูด บ้านใหม่ คลองเกลือ และบางตลาด ประกอบด้วย 66 ชุมชน มีประชากรในพื้นที่ประมาณ 1.80 แสนคน คริวเรือนที่มีเลขที่บ้านมีประมาณ 8 หมื่นกว่าครัวเรือน ได้รับงบประมาณปีละ 9 ร้อยล้านถึง 1 พันล้านบาท

พื้นที่เทศบาลอยู่ติดแม่น้ำเจ้าพระยา ล้อมรอบไปด้วยคูคลอง ด้านที่ติดแม่น้ำเจ้าพระยาวางตลอดตั้งแต่แนวคลองบ้านใหม่ อบต.บ้านใหม่ จังหวัดปทุมธานี มาถึงแนวคลองบางตลาด ติดกับเทศบาลนครนนทบุรี โดยคลองบางตลาดเข้ามาถึงคลองส่งน้ำของการประปา ส่วนคลองบ้านใหม่ คลองบางตลาด และคลองประปา เป็นแนวเชื่อมต่อจากคลองรังสิตประยูรศักดิ์ ตลอดแนวที่ส่งน้ำมาจากวัดสำแล จังหวัดปทุมธานี มาถึงสามเสน ผ่านเขตเทศบาลนครปากเกร็ด โดยความยาวจากแนวคลองรังสิตประยูรศักดิ์ถึงแนวคลองบางตลาดมีระยะทางเกือบ 17 กิโลเมตร

จากสถานที่ตั้ง และลักษณะภูมิประเทศ ทำให้พื้นที่เทศบาลนครปากเกร็ดมีปัญหา น้ำท่วม โดยเฉพาะช่วงฤดูน้ำหลากเป็นประจำทุกปี ยกตัวอย่างเมื่อปี 2526 ก็เกิดน้ำท่วมใหญ่ ซึ่งขณะนั้นปากเกร็ดยังเป็นสุขาภิบาลอยู่ น้ำท่วมเต็มถนนติวานนท์ รถไม่สามารถสัญจรไปมา เส้นทางจังหวัดปทุมธานีก็ไปไม่ได้ ทำให้การคมนาคมเกิดความไม่สะดวก มาปี 2535 มีการยกฐานะจากสุขาภิบาลเป็นเทศบาลตำบล หลังจากนั้นก็เกิดน้ำท่วมใหญ่ขึ้นอีกครั้งในปี 2538 ซึ่งน้ำท่วมเข้ามาในพื้นที่มาก วัดระดับจากริมตลิ่งขึ้นมาประมาณ 2.8 เมตร เทศบาลจึงวางแผนร่วมกันใหม่ว่าจะพัฒนาโครงสร้างพื้นฐานของเทศบาลนครปากเกร็ด โดยการปรับปรุงถนน คูคลองและระบบระบายน้ำ ยกกระตือรือร้นสุขาประชาชนสรรค์ 1 และ 2 เป็นแนวคันกันน้ำ ตลอดจนการสร้างเขื่อนริมน้ำโดยกรมโยธาธิการ จากคลองบ้านใหม่ถึงท่าหน้าปากเกร็ด ระดับสูง 1 – 1.5 เมตร

มาถึงมหาอุทกภัยปี 2554 ได้มีการจัดทำแผนฉุกเฉินป้องกันน้ำท่วมตั้งแต่เดือนกรกฎาคม ซึ่งเป็นเวลาที่น้ำเหนือจะหลากมา (ประมาณเดือนกรกฎาคมถึงธันวาคม) และเริ่มประเมินสถานการณ์น้ำกันตั้งแต่ น้ำท่วมที่จังหวัดนครสวรรค์ ว่าต้องมีความระมัดระวังเป็นพิเศษ ซึ่งน้ำท่วมคราวนี้มาจาก 2 ทางคือ 1) น้ำเหนือหลากมาทางแม่น้ำเจ้าพระยา และ 2) น้ำท่วมทุ่งมาทางรังสิต – นวนคร

เทศบาลนครปากเกร็ดได้ตั้งแนวคันกันน้ำริมแม่น้ำเจ้าพระยา ความยาวเกือบ 9 กิโลเมตร ซึ่งเป็นพื้นที่ที่ต่อสู้กับน้ำมาตั้งแต่ปี 2538 อย่างไรก็ตาม เราไม่ประมาท คิดว่า ถ้าน้ำล้นเขื่อนมา ต้องตั้งกำแพงดินตลอดแนวอีกชั้น โดยใช้ซอยวัดกู่ ติวานนท์ และศรีสมาน เป็นแนวรับต่อจากแนวคันริมน้ำ เนื่องจากมีสถาน

สงเคราะห์ในเขตเทศบาลนครปากเกร็ดอยู่หลายแห่ง มีจำนวนเด็กพิการประมาณ 3 พันกว่าคน หากรวมผู้ดูแลและครอบครัว จะมีจำนวนเกือบ 5 พันคน

การวางแนวกั้น 2 ชั้น ถ้าน้ำพังชั้นที่ 1 ก็จะมีชั้นที่ 2 ซึ่งห่างจากริมแม่น้ำเจ้าพระยาประมาณ 50 เมตร หรือ 200 เมตร แต่จากการที่เทศบาลกั้นชั้นแรกที่ริมน้ำด้วยการใช้กระสอบทรายทำเป็นพนังกั้นน้ำทำให้ไม่พัง มีบางเขื่อนที่น้ำล้นจากเขื่อนมาเกือบ 1 เมตร ก็ตั้งกระสอบทรายหนุนเสริมเข้าไป เนื่องจากมีวัดวาอารามอยู่ริมแม่น้ำเจ้าพระยาเป็นจำนวนมาก โดยบริเวณที่เป็นกระสอบทรายตั้งสูงประมาณ 3.5 – 3.8 เมตร เพราะน้ำปีนั้นจากริมตลิ่งสูง 3.4 เมตร จึงต้องขยายฐานเพิ่มขึ้นทุกปี จนถนนสุขาประชาสรรค์ 1 และ 2 เหลือแค่ครึ่งถนน จากการที่ตั้งคันดิน ขณะที่วัดวาอารามริมแม่น้ำเจ้าพระยา พระสงฆ์ทุกรูปช่วยกันดูแล แต่บางวัดสร้างมาเป็นร้อยปีมีคนบริจาคทำพื้นปูนไว้ไม่มีเหล็กผูก ทำให้พื้นระเบิดรอบกุฏิวัด เราก็ต้องใช้วิธีล้อมวัดไว้เพื่อไม่ให้มากระทบกับชาวบ้าน

ส่วนการดำเนินการของเทศบาลนครปากเกร็ด เรามีการจัดตั้งศูนย์อำนวยการเฉพาะกิจป้องกันและแก้ไขปัญหาอุทกภัยและวาตภัย ที่สำนักงานเทศบาลนครปากเกร็ด ศูนย์ย่อยที่วัดหงษ์ทอง ตำบลบางพูด และวัดช่องลม ตำบลบ้านใหม่ โดยมีนายกเทศมนตรีเป็นหัวหน้าศูนย์ มีการแต่งตั้งคณะกรรมการอำนวยการและชุดปฏิบัติการอำนวยการเฉพาะกิจ เพื่อเตรียมการป้องกันและแก้ไขปัญหาอุทกภัยและวาตภัย โดยแบ่งภารกิจการดำเนินการเป็น 8 ภารกิจ ในรูปแบบ “นครปากเกร็ด โมเดล” ดังนี้

ภารกิจที่ 1 หน่วยเฝ้าระวัง ตรวจสอบ แก้ไขสถานการณ์ 24 ชั่วโมง

ภารกิจที่ 2 หน่วยประชาสัมพันธ์ ประสานงานแจ้งเตือนโดยคนในพื้นที่ (ศปก.ปากเกร็ด)

ภารกิจที่ 3 หน่วยสนับสนุนทั้งในและนอกพื้นที่

ภารกิจที่ 4 หน่วยบรรเทาทุกข์ พื้นฟูจิตใจ สุขภาพบ้านเรือน

ภารกิจที่ 5 ศูนย์ฟื้นฟูผู้ประสบภัย พักปลอดภัย ท่างไกลน้ำ

ภารกิจที่ 6 หน่วยประเมินสถานการณ์แก้ไขปัญหาเฉพาะหน้า กรณีน้ำมาฉุกเฉิน

ภารกิจที่ 7 หน่วยสนับสนุนจากชุมชน วัด และจิตอาสา แรงเสริมหลักและเฝ้าระวัง

และภารกิจที่ 8 หน่วยติดตามประเมินสถานการณ์ข้อมูลน้ำ วันต่อวัน

## 2. วัตถุประสงค์

- (1) เพื่อป้องกันและลดความเสียหายจากน้ำที่อาจจะเกิดขึ้นในพื้นที่เทศบาลนครปากเกร็ด
- (2) เพื่อปรับปรุงความสามารถของระบบป้องกันน้ำท่วมการบริหารจัดการน้ำท่วมในยามคับขัน รวมทั้งเพิ่มความสามารถในการเตือนภัย
- (3) เพื่อสร้างความมั่นใจ และส่งเสริมการมีส่วนร่วมในการบริหารจัดการน้ำของชุมชนเทศบาลนครปากเกร็ด

### 3. เป้าหมายการดำเนินงาน

- (1) ระยะสั้น ลดระดับความเสียหายที่อาจเกิดจากน้ำท่วมในปี 2564 ให้คงไว้ตามเป้าหมาย ปี 2555
- (2) ระยะยาว จัดให้มีการบริหารจัดการน้ำแบบบูรณาการและการป้องกันน้ำท่วมในพื้นที่เทศบาลนครปากเกร็ดอย่างยั่งยืน
- (3) ป้องกันและบรรเทาอุทกภัย รวมทั้งการบรรเทาทุกข์ผู้ประสบภัยภายในเขตเทศบาลนครปากเกร็ด

### 4. แผนงานหลัก แนวทางการดำเนินการ และส่วนราชการที่ดำเนินงาน

4.1 แผนบริหารจัดการน้ำเทศบาลนครปากเกร็ด ประจำปี 2555 ส่วนที่ 4 แผนยุทธศาสตร์การบริหารจัดการน้ำประจำปี 2555 หน้า 27-43

4.2 แผนเฉพาะกิจป้องกันและแก้ไขปัญหา อุทกภัย วาตภัยและดินโคลนถล่ม เทศบาลนครปากเกร็ด ประจำปี 2564 โดยมีรายละเอียดภารกิจ เมื่อเกิดอุทกภัย วาตภัยและดินโคลนถล่ม ในเขตเทศบาลนครปากเกร็ด เจ้าหน้าที่ผู้ปฏิบัติ ในหน่วยงานของเทศบาลจะต้องรีบออกไปดำเนินการช่วยเหลือ และบรรเทาภัย เพื่อลดความเสียหายแก่ สิ่งสาธารณประโยชน์ และทรัพย์สินของผู้ประสบภัย เมื่อได้รับข่าวว่ามีภัยเกิดขึ้นในพื้นที่ ให้พร้อมเข้าช่วยเหลือ หรือขนย้ายสิ่งของที่จำเป็น และอพยพผู้ประสบภัยไปอยู่พื้นที่สูงหรือที่ที่ปลอดภัยและสงเคราะห์ผู้ประสบภัยโดยเร็ว ประกอบด้วยหน่วยงานปฏิบัติ ดังนี้

- สำนักปลัดเทศบาล
- สำนักการช่าง
- กองสาธารณสุขและสิ่งแวดล้อม
- กองสวัสดิการสังคม
- กองวิชาการและแผนงาน

#### สาเหตุที่ทำให้เกิดอุทกภัย วาตภัยและดินโคลนถล่ม

- ความกดอากาศต่ำ (สภาพภูมิอากาศ)
- การตัดต้นไม้ทำลายป่า
- ฝนตกหนักติดต่อกันเป็นเวลานานหรือหลายชั่วโมง ทำให้เกิดน้ำท่วมฉับพลัน
- ภาวะน้ำในแม่น้ำเจ้าพระยาล้นตลิ่ง และไหลเข้าสู่เขตเทศบาลนครปากเกร็ด
- ท่อระบายน้ำอุดตัน น้ำระบายไม่ทัน

#### อัตรากำลังเจ้าหน้าที่ผู้ปฏิบัติและเครื่องมือเครื่องใช้ในการช่วยเหลือบรรเทาภัย

##### ก. อัตรากำลังเจ้าหน้าที่ ประกอบด้วย

- พนักงานเทศบาล ลูกจ้างประจำ และพนักงานจ้างสำนักการช่าง ทุกคน
- พนักงานเทศบาล ลูกจ้างประจำ และพนักงานจ้างกองสาธารณสุขและสิ่งแวดล้อม ทุกคน
- พนักงานเทศบาล ลูกจ้างประจำ และพนักงานจ้างงานประชาสัมพันธ์ กองวิชาการและแผนงาน ทุกคน
- พนักงานเทศบาล ลูกจ้างประจำ และพนักงานจ้างงานป้องกันฯ สำนักปลัดเทศบาล ทุกคน

- พนักงานเทศบาล ลูกจ้างประจำ และพนักงานจ้างกองสวัสดิการสังคม ทุกคน

**ข. อัตรากำลังสมทบ** ประกอบด้วย

- พนักงานเทศบาล ลูกจ้างประจำ และพนักงานจ้างเทศบาลนครปากเกร็ดทุกกอง/ฝ่าย/งาน ทุกคน
- สมาชิกอาสาสมัครป้องกันภัยฝ่ายพลเรือน เทศบาลนครปากเกร็ด ทุกคน

**การปฏิบัติ**

(1) **ก่อนเกิดอุทกภัย วาตภัยและดินโคลนถล่ม** เจ้าหน้าที่ของหน่วยงานราชการผู้ปฏิบัติจะต้องออกสำรวจพื้นที่ในเขตเทศบาลนครปากเกร็ด ทั้งที่เคยมีเหตุการณ์อุทกภัยหรือน้ำท่วม หรือพื้นที่ที่คาดว่าจะเกิดอุทกภัยขึ้นได้ สำรวจสิ่งสาธารณประโยชน์ สถานที่สำคัญๆ จำนวนอาคารบ้านเรือน และจำนวนประชากรในพื้นที่ และจัดเตรียมอุปกรณ์ เครื่องมือเครื่องใช้ ยานพาหนะไว้ให้พร้อม เพื่อสามารถนำไปปฏิบัติการช่วยเหลือบรรเทา หรือเตรียมการรับสถานการณ์จากอุทกภัย และสำรวจท่อระบายน้ำไม่ให้เกิดการอุดตันจนน้ำไม่สามารถไหลได้สะดวก โดยให้รับดำเนินการขุดลอกท่อทางระบายน้ำอยู่เสมอ ตลอดจนถึงติดต่อประสานงานไว้เป็นการล่วงหน้าเกี่ยวกับเครื่องอุปโภคบริโภค ยารักษาโรค เพื่อสามารถสงเคราะห์ผู้ประสบภัยได้ในทันที

(2) **ขณะเกิดอุทกภัย วาตภัยและดินโคลนถล่ม** โดยสภาพทั่วไปขณะที่เกิดภัยหรือน้ำท่วมฉับพลัน กระแสน้ำไหลหลากจะเพิ่มปริมาณสูงขึ้นเรื่อย ๆ และไหลท่วมทุกขณะ น้ำไหลเชี่ยวและแรงขึ้นเป็นลำดับบ้านเรือนที่ไม่มั่นคงแข็งแรงจะถูกน้ำพัดพาไป ส่วนบ้านเรือนที่มีสภาพที่แข็งแรงที่อยู่ในพื้นที่น้ำท่วม การขนย้ายของหนีน้ำจะเป็นไปด้วยความโกลาหล ถนนหรือเส้นทางจราจรถูกตัดขาดจากกระแสน้ำ จนไม่สามารถนำยานพาหนะเข้าไปช่วยเหลือได้ จึงจำเป็นต้องจัดหาอุปกรณ์เครื่องมือเครื่องใช้ และยานพาหนะเข้าดำเนินการช่วยเหลือ คือ

- จัดเตรียมเครื่องมือเครื่องใช้ และเครื่องสูบน้ำพร้อมเจ้าหน้าที่ เพื่อติดตั้งเครื่องสูบน้ำทำการสูบน้ำทันที โดยให้ออกสู่เส้นทาง หรือท่อระบายน้ำให้ไหลสู่แม่น้ำเจ้าพระยา
- จัดเตรียมอุปกรณ์ เครื่องมือเครื่องใช้ ยานพาหนะ รถขุดตัก พร้อมเจ้าหน้าที่ผู้ปฏิบัติให้ ขุดลอกคูคลองทางระบายน้ำ เมื่อมีสิ่งกีดขวางทางระบายน้ำ
- ฝ่ายช่างทุกแผนกของเทศบาลนครปากเกร็ดต้องบำรุงรักษา เครื่องมือ และอุปกรณ์สาธารณูปโภคต่างๆ ให้ใช้การได้ตลอดเวลาที่เกิดภัย
- จัดเตรียมเรือท้องแบน เรือไม้ หรือเรือยาง สำหรับเข้าช่วยเหลือในการขนย้ายสิ่งของ และผู้ประสบภัยออกจากอาคารบ้านเรือนที่ถูกน้ำท่วมไปสู่พื้นที่ที่ปลอดภัย
- สำรวจท่อทางระบายน้ำในพื้นที่เขตเทศบาลนครปากเกร็ดที่ใกล้เคียงพื้นที่ที่ถูกน้ำท่วมจุดใดอุดตัน หรือน้ำไม่ไหลผ่าน ให้รับทำการขุดลอกท่อทางระบายน้ำทันที เพื่อเป็นการระบาย และลดระดับน้ำลงโดยเร็ว
- ตั้งกองอำนวยการช่วยเหลือผู้ประสบภัยจากอุทกภัย โดยจัดตั้งในพื้นที่ที่เห็นสมควร และปลอดภัย หรือจุดที่ใกล้กับสถานที่ที่เกิดอุทกภัย หรือที่สำนักงานเทศบาลนครปากเกร็ด เพื่อเตรียมสงเคราะห์ผู้ประสบภัย
- จัดเตรียมเวชภัณฑ์ในการปฐมพยาบาล ยารักษาโรค เพื่อช่วยเหลือบรรเทาภัยแก่ผู้ประสบภัยที่ได้รับบาดเจ็บ เป็นบาดแผล หรือถูกงูพิษ สัตว์ และแมลงมีพิษกัดต่อย
- เจ้าหน้าที่ทุกคนควรมีเชือกขนาดต่างๆ ยาวพอสมควร เพื่อประโยชน์หลายอย่าง และไฟฉายประจำตัวสำหรับใช้ในเวลากลางคืน เพราะอาจได้รับอันตรายในขณะที่ปฏิบัติงาน

- หากเกิดปัญหาอุทกภัยหนักต้องระดมกำลังเจ้าหน้าที่โดยขอความร่วมมือช่วยเหลือ จากหน่วยงานต่างๆ หรือกำลังทหาร เพื่อสร้าง หรือซ่อมแซม เสริมคันดิน โดยกระสอบใส่ทรายให้อยู่ในสภาพมั่นคงแข็งแรงตลอดแนว
- ร่วมมือช่วยเหลือผู้ประสบภัย การขนย้ายผู้คนและพัสดุสิ่งของต่างๆ ไปสู่ที่สูง หรือที่ปลอดภัย
- เตรียมกำลังเจ้าหน้าที่เสริม ในการสนับสนุนช่วยเหลือบรรเทาภัยจากอุทกภัย จากหน่วยงานที่เกี่ยวข้อง และอาสาสมัครป้องกันภัยฝ่ายพลเรือน เทศบาลนครปากเกร็ดไว้ให้พร้อม

**(3) หลังเกิดอุทกภัย วาตภัยและดินโคลนถล่ม** เมื่อระดับน้ำลดลงจนในที่สุด อุทกภัยได้ผ่านพ้นไปแล้ว เจ้าหน้าที่ผู้ปฏิบัติของหน่วยงานเทศบาลที่เกี่ยวข้องรีบทำการบูรณะซ่อมแซมให้สิ่งต่างๆ กลับเข้าสู่สภาพปกติทันที โดยยึดหลักการ ดังนี้

- ซ่อมแซมสาธารณูปโภคต่างๆ เช่น ถนนหรือสะพานที่ขาดชำรุดเสียหาย ระบบไฟฟ้า, โทรศัพท์, ประปา หรือสิ่งอื่นๆ ให้กลับเข้าสู่สภาพเดิม เพื่อใช้งานได้โดยเร็วที่สุด
- เก็บกวาดซากปรักหักพัง ทำความสะอาดถนน หรือสิ่งสาธารณประโยชน์ที่เต็มไปด้วยดินโคลนและสิ่งชำรุดเสียหายที่เคลื่อนกลาดทั่วไปให้กลับสู่สภาพเดิมโดยเร็วที่สุด
- ช่วยเหลือในการรื้อสิ่งปรักหักพังซ่อมแซมบ้านเรือน ที่หักพังหากบ้านเรือนที่อยู่อาศัยถูกทำลายก็ให้ความช่วยเหลือในการจัดหาที่อยู่อาศัย และการดำรงชีพเป็นการชั่วคราว
- หลังน้ำท่วมจะมีซากสัตว์ตายปรากฏในที่ต่างๆ ต้องรีบกำจัดโดยเร็ว

**หน่วยปฏิบัติการ** หน่วยปฏิบัติการตามแผน ได้กำหนดหน่วยและหน้าที่ ดังนี้

**1. กองอำนวยการช่วยเหลือผู้ประสบภัย** จัดตั้งในพื้นที่ที่เห็นสมควร และปลอดภัย หรือจุดที่ใกล้กับสถานที่ที่เกิดอุทกภัย วาตภัยและดินโคลนถล่ม หรือที่สำนักงานเทศบาลนครปากเกร็ด มีหน้าที่รับผิดชอบ ดังนี้

#### **ก่อนเกิดอุทกภัย วาตภัยและดินโคลนถล่ม**

- ควบคุมสั่งการและดำเนินการให้เป็นไปตามแผนนี้
- ออกคำสั่งแต่งตั้งหรือเปลี่ยนแปลงเจ้าหน้าที่ที่ปฏิบัติ
- จัดหาและเตรียมอุปกรณ์ เครื่องมือเครื่องใช้ต่างๆ ที่จำเป็นในการบรรเทาภัยจากอุทกภัย วาตภัยและดินโคลนถล่ม ไว้ให้พร้อมอยู่เสมอ
- ประสานงานกับหน่วยงานต่างๆ ที่เกี่ยวข้องหรือหน่วยงานข้างเคียงที่มีเครื่องมือเครื่องใช้เกี่ยวกับอุทกภัย วาตภัยและดินโคลนถล่มตลอดถึงกำลังเจ้าหน้าที่สมทบ
- สั่งใช้กำลัง อปพร. เทศบาลนครปากเกร็ด และจัดทำบัญชี อปพร. ไว้ให้ถูกต้อง
- จัดเตรียมเอกสารในการแจ้งรายชื่อผู้ประสบภัย

#### **ขณะเกิดอุทกภัย วาตภัยและดินโคลนถล่ม**

- อำนวยการในการช่วยเหลือบรรเทาสาธารณภัยจากอุทกภัย วาตภัยและดินโคลนถล่ม
- พิจารณาหาทางช่วยเหลือผู้ประสบภัยโดยเร็ว
- ประสานงานขอความช่วยเหลือจากหน่วยงานข้างเคียง
- ตัดสินใจแก้ปัญหาเฉพาะหน้าโดยด่วน เพื่อลดความเสียหายจากอุทกภัย วาตภัยและดินโคลนถล่ม

### หลังเกิดอุทกภัย วาตภัยและดินโคลนถล่ม

- สั่งการและควบคุมให้เจ้าหน้าที่ผู้ปฏิบัติออกสำรวจความเสียหายพื้นที่ที่ประสบภัย และจำนวนผู้ประสบภัยของแต่ละชุมชน ในเขตเทศบาลนครปากเกร็ดโดยเร็ว
- ควบคุมดูแลเจ้าหน้าที่ผู้ปฏิบัติของหน่วยงานเทศบาล รับผิดชอบการช่วยเหลือและซ่อมแซมสิ่งสาธารณประโยชน์ เช่น ถนน สะพาน ที่ชำรุดให้กลับสู่สภาพเดิมโดยเร็วที่สุด
- รายงานผลรายละเอียดความเสียหายจากอุทกภัย วาตภัยและดินโคลนถล่มให้กองอำนวยการป้องกันและบรรเทาสาธารณภัยจังหวัดนนทบุรีทราบโดยด่วน

**2. หน่วยสื่อสารและประชาสัมพันธ์** ตั้งอยู่ที่ศูนย์วิทยุ “เกร็ดเพชร” งานป้องกันและบรรเทาสาธารณภัยเทศบาลนครปากเกร็ด ประกอบด้วยเจ้าหน้าที่ของงานป้องกันฯ และงานประชาสัมพันธ์ มีหน้าที่รับผิดชอบ ดังนี้

#### ก่อนเกิดอุทกภัย วาตภัยและดินโคลนถล่ม

- จัดเตรียมอุปกรณ์เครื่องมือสื่อสาร และกำหนดวิธีการติดต่อสื่อสารไว้ให้พร้อม
- จัดหาเครื่องขยายเสียง และยานพาหนะเพื่อออกประกาศแจ้งให้ประชาชนได้ทราบและตระหนักถึงภัยที่เกิดจากอุทกภัย วาตภัยและดินโคลนถล่ม พร้อมทั้งแนะนำวิธีการเตรียมรับสถานการณ์ ที่จะเกิดขึ้นให้ประชาชนตื่นตัวอยู่เสมอ

- หมั่นตรวจเช็คอุปกรณ์เครื่องมือเครื่องใช้ในการสื่อสารให้ใช้งานได้อยู่เสมอ
- ฝึกฝนเจ้าหน้าที่วิทยุสื่อสาร ใช้เครื่องมือสื่อสารในการแจ้งเตือนภัย หรือแจ้งให้เจ้าหน้าที่ผู้ปฏิบัติของหน่วยงานเทศบาลได้ทราบว่าได้เกิดอุทกภัย วาตภัยและดินโคลนถล่มขึ้น

#### ขณะเกิดอุทกภัย วาตภัยและดินโคลนถล่ม

- ติดต่อแจ้งหน่วยงาน และผู้ปฏิบัติที่เกี่ยวข้องของเทศบาลนครปากเกร็ดได้รับทราบ
- ประกาศให้ผู้ที่ไม่มีส่วนเกี่ยวข้องออกนอกบริเวณหรือออกห่างบริเวณน้ำท่วม หรือจุดรับการอพยพขนย้ายผู้ประสบภัย และพัสดุสิ่งของ
- ประกาศแจ้งให้ผู้ประสบภัยได้ทราบถึงสถานที่รับการอพยพขนย้ายผู้ประสบภัยชั่วคราว
- แจ้งประกาศคำสั่งของผู้อำนวยการป้องกันภัยฝ่ายพลเรือนเทศบาลนครปากเกร็ด และเรื่องอื่นๆ ซึ่งเป็นประโยชน์ต่อการช่วยเหลือผู้ประสบภัย

#### หลังเกิดอุทกภัย วาตภัยและดินโคลนถล่ม

- ประกาศให้ผู้ประสบภัย ได้รับทราบถึงที่พักชั่วคราว
- ประกาศให้ผู้ประสบภัยได้ทราบว่าได้รับการสงเคราะห์ช่วยเหลือ และบรรเทาทุกข์ อย่างไร ที่ไหน เมื่อไร

**3. หน่วยรักษาความสงบเรียบร้อยและปิดกั้นการจราจร** ตั้งอยู่ที่ งานรักษาความสงบ สำนักปลัดเทศบาล ประกอบด้วยเจ้าหน้าที่งานรักษาความสงบ และอาสาสมัครป้องกันภัยฝ่ายพลเรือน (อปพร.) เทศบาลนครปากเกร็ด มีหน้าที่รับผิดชอบ ดังนี้

### ก่อนเกิดอุทกภัย วาตภัยและดินโคลนถล่ม

- ออกสำรวจพื้นที่ที่เกิดอุทกภัย วาตภัยและดินโคลนถล่ม และพื้นที่ที่คาดว่าจะเกิดอุทกภัย วาตภัยและดินโคลนถล่มขึ้นอีก ในแต่ละชุมชน ตำบล หมู่บ้าน ที่เกิดน้ำท่วมซ้ำซาก ที่อยู่ในเขตเทศบาลนครปากเกร็ด
- จัดเจ้าหน้าที่คอยรับฟังข่าวสารหรือข้อมูลที่จะเกิดอุทกภัย วาตภัยและดินโคลนถล่มจากหน่วยงาน โดยเฉพาะข้อมูลจากสถานีตรวจอากาศจังหวัดนนทบุรี หรือกรมอุตุนิยมวิทยา

### ขณะเกิดอุทกภัย วาตภัยและดินโคลนถล่ม

- ปิดกั้นการจราจร หรือเส้นทางที่ไปยังจุดเกิดอุทกภัย วาตภัยและดินโคลนถล่มทุกเส้นทาง
- ดูแลรักษาความสงบเรียบร้อย และดูแลผู้ประสบภัย

### หลังเกิดอุทกภัย วาตภัยและดินโคลนถล่ม

- เก็บเครื่องปิดกั้นจราจร ป้ายสัญญาณไฟ
- ช่วยควบคุมดูแลการจราจร ในขณะที่ได้เปิดการจราจรให้ผ่านเส้นทาง
- ดำเนินการสงเคราะห์ผู้ประสบภัยตามบัญชีสำรวจรายชื่อ และครอบครัวเป็นหลัก โดยให้มีมาตรการและระเบียบที่รัดกุม สามารถให้การสงเคราะห์ได้เรียบร้อยและทั่วถึง
- สำรวจความเสียหาย และความต้องการด้านต่างๆ ของผู้ประสบภัยในพื้นที่ที่เข้าปฏิบัติให้เสร็จสิ้นโดยเร็ว และจัดทำบัญชีรายชื่อผู้ประสบภัยจากอุทกภัย วาตภัยและดินโคลนถล่ม

**4. หน่วยฟื้นฟูบูรณะ และขนย้ายช่วยเหลือผู้ประสบภัย** ตั้งอยู่ที่ สำนักงานเทศบาลนครปากเกร็ด ดำเนินการโดยสำนักงานช่าง มีหน้าที่รับผิดชอบ ดังนี้

### ก่อนเกิดอุทกภัย วาตภัยและดินโคลนถล่ม

- สำรวจสถานที่สำหรับเก็บรักษาทรัพย์สินของผู้ประสบภัย
- สำรวจเส้นทางขนย้ายผู้ประสบภัย
- กำหนดตัวเจ้าหน้าที่ที่ขนย้าย และดูแลทรัพย์สิน
- ให้กำหนดวิธีเก็บรักษา และการจ่ายทรัพย์สินคืนแก่เจ้าของ
- เจ้าหน้าที่ผู้ปฏิบัติงานของทุกหน่วยงาน เตรียมหาอุปกรณ์เครื่องมือเครื่องใช้สำหรับช่วยเหลือบรรเทาภัยตลอดจนบำรุงรักษาอุปกรณ์เครื่องมือเครื่องใช้ต่างๆ ให้อยู่ในสภาพที่สามารถใช้งานได้ทันที
- ศึกษา และสำรวจพื้นที่ที่คาดว่าจะเกิดอุทกภัย วาตภัยและดินโคลนถล่มในพื้นที่เขตเทศบาลทุกตำบล ทุกหมู่บ้านตลอดจนเส้นทางเข้าออก

### ขณะเกิดอุทกภัย วาตภัยและดินโคลนถล่ม

- ให้เจ้าหน้าที่ผู้ปฏิบัติรีบไปสถานที่ที่กำหนด และเข้าประจำที่ตามที่ได้รับมอบหมาย
- ห้ามบุคคลภายนอก เข้า - ออก บริเวณที่เก็บรักษาทรัพย์สินสิ่งของ
- ควบคุมการเก็บรักษาของให้เรียบร้อย และปลอดภัย
- ช่วยเหลือผู้ประสบภัยขนย้ายทรัพย์สินสิ่งของ
- จัดเหตุขัดขวางการขนย้าย
- รับนำอุปกรณ์เครื่องมือเครื่องใช้ ออกไปช่วยเหลือบรรเทาภัยทันที

- ช่วยอพยพประชาชน และขนย้ายพัสดุสิ่งของออกจากพื้นที่ที่เกิดภัยไปอยู่ในที่ที่ปลอดภัยหรือจุดที่กำหนด

#### **หลังเกิดอุทกภัย วาตภัยและดินโคลนถล่ม**

- จัดการให้เจ้าของทรัพย์สินสิ่งของคืน
- ระหว่างที่ยังไม่มีผู้มาติดต่อรับสิ่งของคืน ต้องเก็บรักษาให้ปลอดภัย
- ฟื้นฟูบูรณะสิ่งเสียหายเฉพาะหน้าตามความจำเป็นระยะแรก
- ซ่อมแซมสิ่งสาธารณประโยชน์ที่ชำรุดเสียหายให้อยู่ในสภาพปกติโดยเร็ว

### **5. หน่วยสงเคราะห์ผู้ประสบภัย** ตั้งอยู่ที่ กองสวัสดิการสังคม มีหน้าที่รับผิดชอบ ดังนี้

#### **ก่อนเกิดอุทกภัย วาตภัยและดินโคลนถล่ม**

- สำรวจสถานที่สำหรับใช้เป็นที่พักพิงสงเคราะห์ผู้ประสบภัยตามจุดต่างๆ
- จัดหาเครื่องมือเครื่องใช้ในการสงเคราะห์ และบรรเทาทุกข์
- กำหนดวิธีการจัดหาเสบียงอาหาร เครื่องนุ่งห่ม ยารักษาโรค และที่พักชั่วคราว
- จัดทำบัญชี รับ - จ่าย สิ่งแจกจ่ายให้สามารถตรวจสอบได้
- กำหนดวิธีการสงเคราะห์ และบรรเทาทุกข์ให้แก่ผู้ประสบภัยอย่างทั่วถึง

#### **ขณะเกิดอุทกภัย วาตภัยและดินโคลนถล่ม**

- จัดเจ้าหน้าที่ที่ได้รับมอบหมายไปยังสถานที่สำหรับใช้เป็นที่พักพิงสงเคราะห์ และบรรเทาทุกข์แก่ผู้ประสบภัย
- เตรียมเครื่องอุปโภค บริโภคที่จะทำการสงเคราะห์ และบรรเทาทุกข์
- ให้ความช่วยเหลือเจ้าหน้าที่หน่วยอื่นๆ เท่าที่จะช่วยเหลือได้

#### **หลังเกิดอุทกภัย วาตภัยและดินโคลนถล่ม**

- จัดให้ผู้ประสบภัยมีที่อยู่อาศัย
- จัดอาหารให้แก่ผู้ประสบภัย
- จ่ายเครื่องอุปโภค บริโภคให้แก่ผู้ประสบภัย

### **6. หน่วยรักษาพยาบาลและป้องกันโรคระบาด** ตั้งอยู่ที่กองสาธารณสุขและสิ่งแวดล้อม เทศบาลนครปากเกร็ด มีหน้าที่รับผิดชอบ ดังนี้

#### **ก่อนเกิดอุทกภัย วาตภัยและดินโคลนถล่ม**

- จัดเตรียมยารักษาโรค เครื่องมือเครื่องใช้ ที่จำเป็นในการปฐมพยาบาลเบื้องต้น
- ติดตามข่าวสาร ประกาศกรมอุตุนิยมวิทยา เกี่ยวกับการเกิดอุทกภัย วาตภัยและดินโคลนถล่มอย่างต่อเนื่อง

#### **ขณะเกิดอุทกภัย วาตภัยและดินโคลนถล่ม**

- จัดให้มีการรักษาพยาบาลเคลื่อนที่ ให้กับผู้ประสบภัย และจัดสำรองยาไว้ในกรณีป้องกันโรค กรณีเกิดโรคระบาด เช่น ยาแก้ท้องร่วง ยาแก้ท้องเสีย โรคน้ำกัดเท้า เป็นต้น

- ออกตรวจเยี่ยม ผู้ประสบภัย แจกยารักษาโรค และให้คำแนะนำด้านสุขภาพการจัดการสิ่งปฏิกูลมูลฝอยแก่ประชาชน

### หลังเกิดอุทกภัย วาตภัยและดินโคลนถล่ม

- ฟื้นฟูสภาพจิตใจผู้ประสบภัยโดยจัดเจ้าหน้าที่เข้าไปให้คำแนะนำการด้านสุขภาพจิตในภาวะภัยพิบัติ
- จัดทำบัญชีผู้ประสบภัย เพื่อเก็บไว้เป็นข้อมูลในการให้ความช่วยเหลือต่อไป

7. หน่วยป้องกันและระงับบรรเทาภัย ตั้งอยู่ที่ศูนย์ป้องกันและบรรเทาสาธารณภัย ซอยประชาบดี มีหน้าที่รับผิดชอบ ดังนี้

### ก่อนเกิดอุทกภัย วาตภัยและดินโคลนถล่ม

- ติดตามข่าวสาร ประกาศกรมอุตุนิยมวิทยา เกี่ยวกับการเกิดอุทกภัย วาตภัยและดินโคลนถล่มอย่างต่อเนื่อง
- สำรวจพื้นที่ที่คาดว่าจะเกิดปัญหาน้ำท่วมขัง และวางแผนป้องกันฯ
- สำรวจ และจัดหาอุปกรณ์ ตลอดจนเครื่องมือเครื่องใช้ในการป้องกันและบรรเทาภัย
- จัดเตรียมกำลังพล

### ขณะเกิดอุทกภัย วาตภัยและดินโคลนถล่ม

- จัดส่งกำลังพร้อมอุปกรณ์ออกปฏิบัติหน้าที่ตามจุดต่างๆ
- จัดตั้งหน่วยรับแจ้งเหตุ ตลอด 24 ชั่วโมง เพื่อให้การช่วยเหลือประชาชน
- ดำเนินการป้องกันและบรรเทาสาธารณภัย

### หลังเกิดอุทกภัย วาตภัยและดินโคลนถล่ม

- สำรวจความเสียหายเบื้องต้น และความต้องการด้านต่างๆ
- จัดทำบัญชีผู้ประสบภัย เพื่อเก็บไว้เป็นข้อมูลในการให้ความช่วยเหลือต่อไปของผู้ประสบภัย
- จัดเก็บอุปกรณ์ และรื้อถอนแนวคันกันน้ำให้กลับคืนสู่สภาพเดิม
- จัดทำแผนปฏิบัติงาน เพื่อนำไปปรับปรุงในการปฏิบัติงานครั้งต่อไป

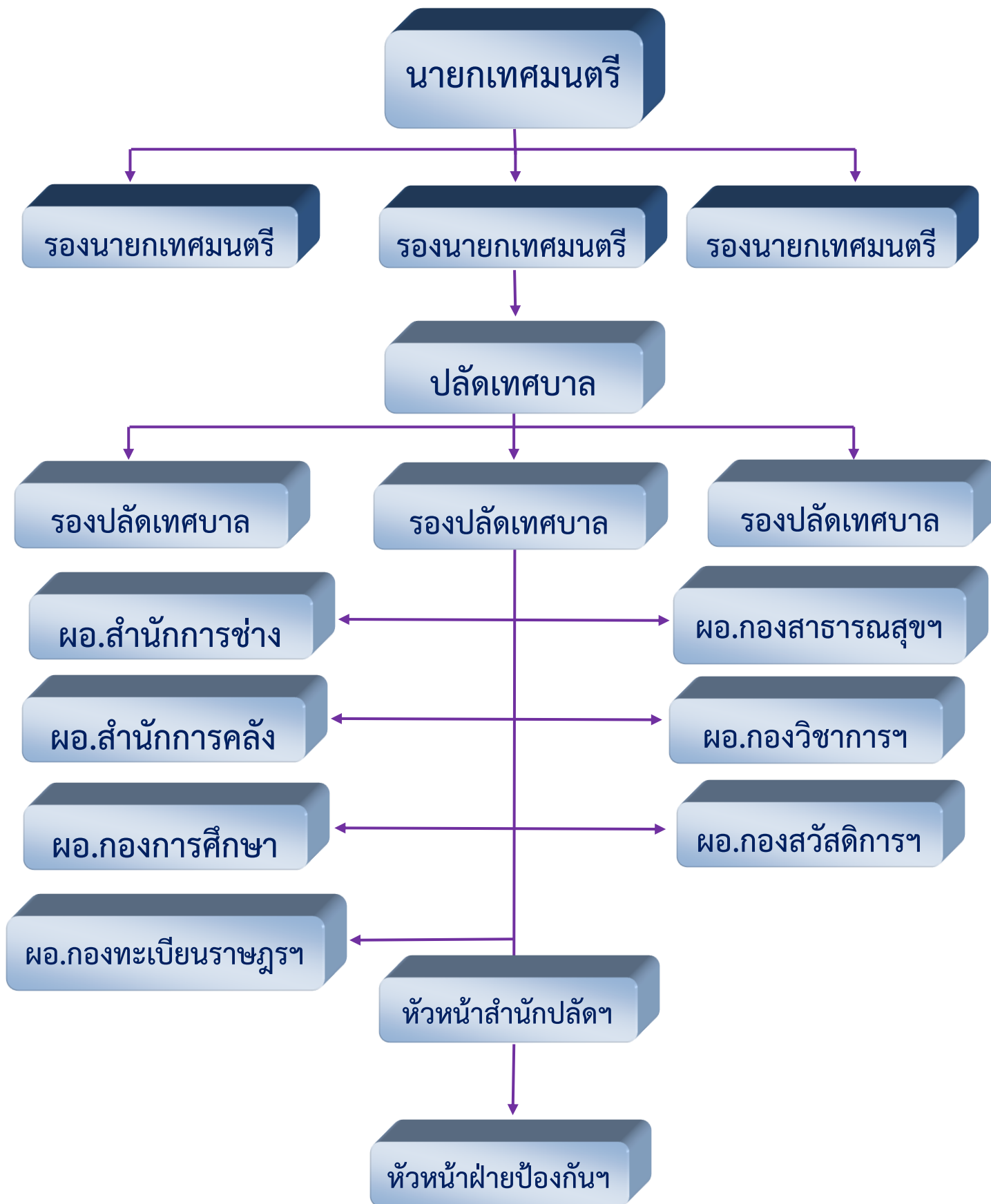
8. หน่วยจัดหาวัสดุอุปกรณ์ ตั้งอยู่ที่สำนักการคลัง เทศบาลนครปากเกร็ด มีหน้าที่รับผิดชอบ ดังนี้

- ควบคุมและดูแลการ เบิก – จ่าย วัสดุอุปกรณ์ในการป้องกันอุทกภัย วาตภัยและดินโคลนถล่มตามหน่วยงานที่เกี่ยวข้องมา

- ประสานงานกับหน่วยงานที่เกี่ยวข้องในเรื่องของพัสดุ และทรัพย์สิน
- ปฏิบัติงานอื่นตามที่ได้รับมอบหมาย

ผังการสื่อสารแบบแผนเฉพาะกิจป้องกันและแก้ไขปัญหาอุทกภัย วาตภัยและดินโคลนถล่ม

เทศบาลนครปากเกร็ด ประจำปี พ.ศ. 2564



### ผังการสื่อสาร

| ที่ | ชื่อ - สกุล                 | ตำแหน่ง                           | เบอร์โทรศัพท์ | หมายเหตุ |
|-----|-----------------------------|-----------------------------------|---------------|----------|
| 1.  | นายวิชัย บรรดาศักดิ์        | นายกเทศมนตรี                      | 081 - 3140482 |          |
| 2   | นายสมศักดิ์ พุ่มพวง         | รองนายกเทศมนตรี                   | 081 - 2696389 |          |
| 3.  | นายบุญเสริม ปิ่นกาญจนาวี    | รองนายกเทศมนตรี                   | 081 - 6419233 |          |
| 4.  | นายสมศักดิ์ ลามอ            | รองนายกเทศมนตรี                   | 081 - 9160371 |          |
| 5.  | นายสุทร บุญศิริชูโต         | ปลัดเทศบาล                        | 081 - 8567949 |          |
| 6.  | นางปริญดา เขาว์อรัญ         | รองปลัดเทศบาล                     | 089 - 7845591 |          |
| 7.  | นางสาวพนาริ กิมฮู้          | รองปลัดเทศบาล                     | 081 - 8901285 |          |
| 8.  | นางสุทาร์ตัน อรุณบรรเจิดกุล | รองปลัดเทศบาล                     | 081 - 7026312 |          |
| 9.  | นายนพกร หวังพราย            | ผู้อำนวยการสำนักการช่าง           | 092 - 6806542 |          |
| 10. | นางดวงจันทร์ ทองกระสัน      | ผู้อำนวยการสำนักการคลัง           | 085 - 8694224 |          |
| 11. | นางสาว พรรษสุดา ไก่แก้ว     | ผู้อำนวยการกองสาธารณสุขฯ          | 089 - 9236247 |          |
| 12. | นายธนูศักดิ์ อุดร           | รักษาการผู้อำนวยการกองการศึกษา    | 081 - 3466636 |          |
| 13. | นางสาวพัชรี จันทร์ชัยศรี    | ผู้อำนวยการกองวิชาการและแผนงาน    | 089 - 9540048 |          |
| 14. | นายสุชาติ หมิ่งห้อง         | ผู้อำนวยการกองสวัสดิการสังคม      | 097 - 2588972 |          |
| 15. | นายมุฑิตา คล้ายพงษ์         | ผู้อำนวยการกองทะเบียนราษฎรฯ       | 080 - 6536234 |          |
| 16. | นางนลินา หวังพราย           | หัวหน้าสำนักปลัดเทศบาล            | 098 - 1351456 |          |
| 17. | นายนิรันดร์ เป็ดชั้น        | หัวหน้าฝ่ายป้องกันและรักษาความสงบ | 081- 4057671  |          |

## ส่วนที่ 5

### ปัจจัยสำคัญและผลสำเร็จของการบริหารจัดการอุทกภัย

เทศบาลนครปากเกร็ด มีพื้นที่ 36.04 ตารางกิโลเมตร โดยพื้นที่ด้านทิศเหนือติดคลองบ้านใหม่ ทิศตะวันออกติดคลองประปา ทิศใต้ติดคลองบางตลาด และทิศตะวันตก ติดแม่น้ำเจ้าพระยามีแนวคูคลองสาธารณะพาดผ่านในพื้นที่เพื่อระบายน้ำลงเจ้าพระยาคว่า 14 สาย มีโครงข่ายถนนสายสำคัญ ได้แก่ ถนนติวานนท์ แจ้งวัฒนะ ศรีสมาน ซอยวัดกู่และถนนเลี้ยวเมือง ซึ่งล้วนเป็นพื้นที่รับน้ำ จึงทำให้ประสบปัญหาความเสียหายจากน้ำท่วมเป็นประจำทุกปี และหลีกเลี่ยงไม่ได้

#### 5.1 แผนฉุกเฉินนครปากเกร็ด โมเดลแก้ปัญหาหน้าท่วมปากเกร็ด

ฉะนั้นเทศบาลนครปากเกร็ด จำเป็นต้องมีแผนการป้องกันอุทกภัย ทั้งแผนระยะสั้น ระยะกลาง ระยะยาว และแผนฉุกเฉินในช่วงน้ำเหนือไหลหลากเป็นประจำทุกปี เพื่อกำหนดรายละเอียด หน่วยปฏิบัติ แนวทางในการป้องกันและให้ความช่วยเหลือ ซึ่งระยะเวลาที่จัดทำจะอยู่ในช่วงน้ำเหนือหลาก ประมาณเดือน กรกฎาคม ถึง ธันวาคม โดยเทศบาลจะตั้งงบประมาณ และเตรียมงบฉุกเฉินไว้สำหรับแผนฉุกเฉินเป็นประจำทุกปี แผนฉุกเฉินนครปากเกร็ด โมเดลแก้ปัญหาหน้าท่วมปากเกร็ด ในช่วงฤดูน้ำหลาก เริ่มดำเนินการตั้งแต่ เดือนกรกฎาคมของทุกปี ตามแผนผังดังนี้




ภารกิจที่ 1 เฝ้าระวัง ตรวจสอบ แก๊สสถานการณ์ 24 ชม. เดิมจะใช้กำลังเจ้าหน้าที่เป็นหลัก ในการตรวจสอบ ติดตามสถานการณ์น้ำ ระดับน้ำ วางแผนในการวางแผนตรวจสอบทราศแนวคันดิน โดยพิจารณาสภาพพื้นที่และอัตราการไหลของน้ำรวมทั้งผลกระทบต่างๆ เป็นหลัก ตรวจสอบประตูน้ำ และสถานีสูบน้ำให้พร้อมใช้งาน ซึ่งเทศบาลนครปากเกร็ดได้นำเทคโนโลยีมาใช้ในการบริหารจัดการน้ำ จะทำให้ภารกิจในส่วนของการเฝ้าระวัง ตรวจสอบ และการแก้ไขสถานการณ์เป็นไปด้วยความรวดเร็ว ได้แก่

### 1. ระบบรายงานสถานการณ์ระดับน้ำ(ผ่านกล้องวงจรปิด CCTV)






เป็นระบบที่รายงานสถานการณ์ระดับน้ำ แบบเรียลไทม์ ประชาชนสามารถทราบข้อมูลที่เป็นจริง และเชื่อถือได้ ทันต่อเหตุการณ์ เชื่อมโยงภาพจากกล้องวงจรปิด CCTV แสดงให้เห็นถึง ระดับน้ำขึ้น-น้ำลง บริเวณทำน้ำปากเกร็ด ซึ่งเป็นบริเวณที่สำคัญ เป็นตัวแปรที่สามารถนำมาใช้งานได้จริง สามารถดูรายงานได้ทางเว็บไซต์ [http://www.thaiclouderp.com/video/pakkret\\_water\\_report.html](http://www.thaiclouderp.com/video/pakkret_water_report.html)


← → 🔍 Not secure | thaiclouderp.com/video/pakkret\_water\_report.html


#### ระบบรายงานสถานการณ์ระดับน้ำ (ผ่านกล้องวงจรปิด)



สนับสนุนโดย   บริษัท คลาวด์ คอมพิวติ้ง โซลูชั่นส์ จำกัด

-  ค่าของสีเทียบกับความสูงของระดับน้ำที่แสดงบนมาตรวัดระดับน้ำ บริเวณทำน้ำปากเกร็ด ดังนี้
-  จุดปกติ(เขียว)ระดับน้ำไม่เกิน 1.50 เมตร รทก.
-  จุดเฝ้าระวัง(เหลือง)ระดับน้ำ 1.50- 2.30 เมตร รทก.
-  จุดวิกฤต(แดง)ระดับน้ำตั้งแต่ 2.30 เมตร รทก. ขึ้นไป
-  ประชาชนสามารถสังเกตการณ์ง่ายๆ เพื่อเฝ้าระวัง

 ระดับน้ำตั้งแต่ 1.80-1.90 เมตร รทก. เทศบาลสามารถป้องกันและรับมือได้ แต่พี่น้องประชาชนที่อาศัยอยู่ริมน้ำพื้นที่เสี่ยง ซึ่งปกติน้ำท่วมอยู่เสมอ ขอให้เฝ้าระวังและเตรียมความพร้อมยกของขึ้นที่สูง

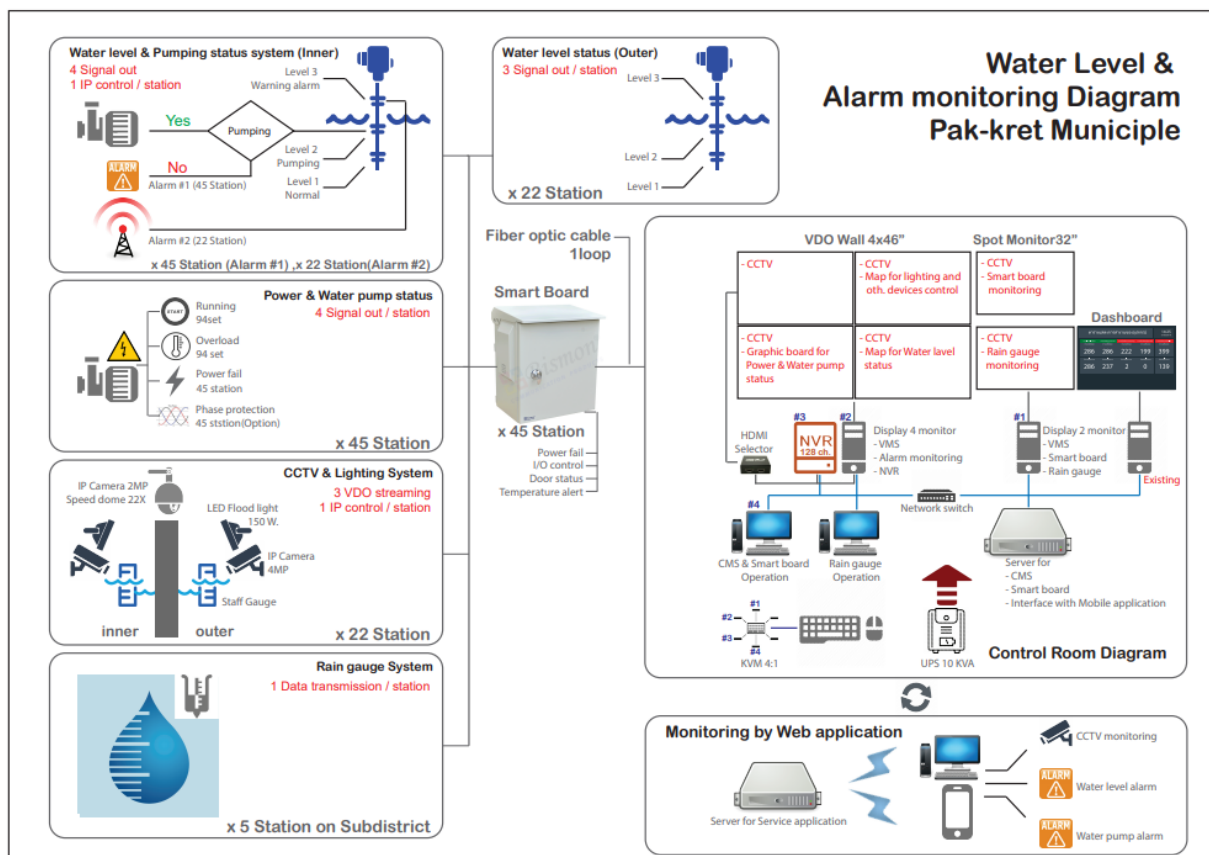
 ระดับน้ำตั้งแต่ 2.00 -3.00 เมตร รทก . เทศบาลยังสามารถป้องกันได้แต่ยังอยู่ในระดับวิกฤต โดยจะวางแผนตรวจสอบหรือเขื่อนคันดิน

## 2. ระบบบริหารจัดการน้ำ

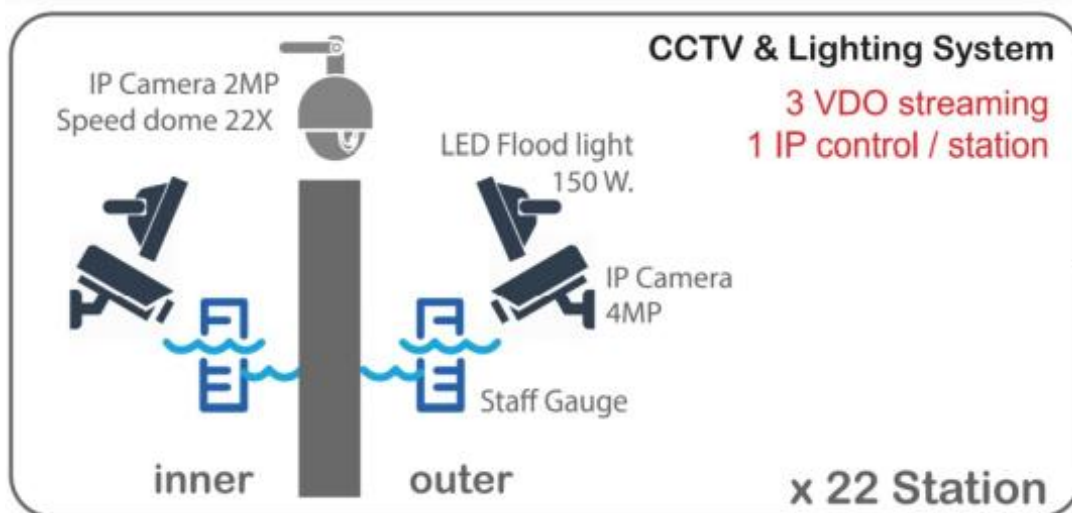
เป็นระบบการรายงานผ่านแอปพลิเคชัน เป็นระบบที่มีความครอบคลุม ในด้านข้อมูล เพื่อใช้ในการตัดสินใจ ประกอบด้วย รายงานปริมาณน้ำจากเขื่อนสถานีน้ำจากกรมชลประทาน (เพื่อติดตามปริมาณน้ำจากสถานีบางไทร) ระดับน้ำแม่น้ำเจ้าพระยา บริเวณท่าเทียบเรือหัวถนน (ถนนแจ้งวัฒนะ) ข้อมูลน้ำทะเลหนุนจากกรมอุทกศาสตร์ ข้อมูลปริมาณน้ำฝนจากกรมอุตุนิยมวิทยา และข้อมูลสถานีสูบน้ำ 22 สถานี และบ่อสูบ 23 บ่อสูบ ในเขตพื้นที่เทศบาลนครปากเกร็ด สามารถดูข้อมูลได้จาก

<https://weather.bangkok.go.th/Radar/RadarAnimationNk.aspx>

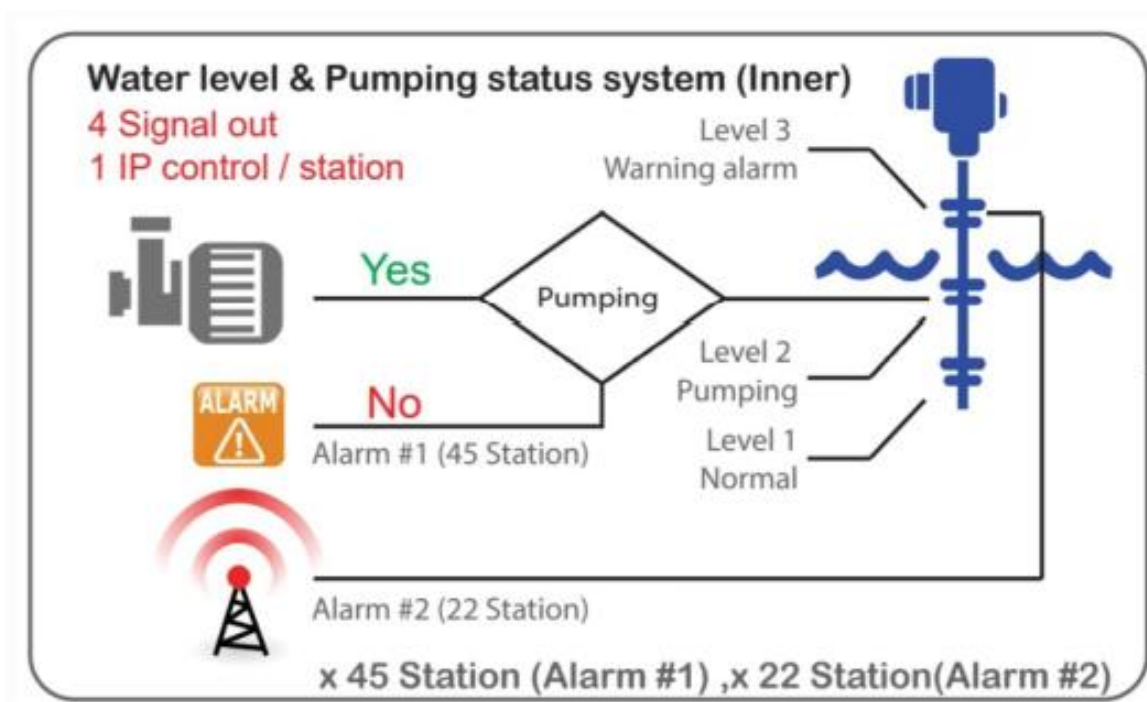
ซึ่งเป็นแหล่งข้อมูลที่สำคัญในการบริหารจัดการน้ำในสภาวะน้ำหลากโดยสามารถแสดงข้อมูลได้หลายรูปแบบ ทั้งรูปแบบของประชาชน หรือเจ้าหน้าที่สามารถนำมาใช้ประโยชน์ในการคาดการณ์สถานการณ์ได้ เช่น ปริมาณน้ำฝนแต่ละตำบล ระดับน้ำหน้าบานและหลังประตูระบายน้ำ ข้อมูลพายุ การแจ้งเตือนระดับน้ำสูงเกินตลิ่ง การแจ้งเตือนอุปกรณ์ในระบบระบายน้ำขัดข้อง



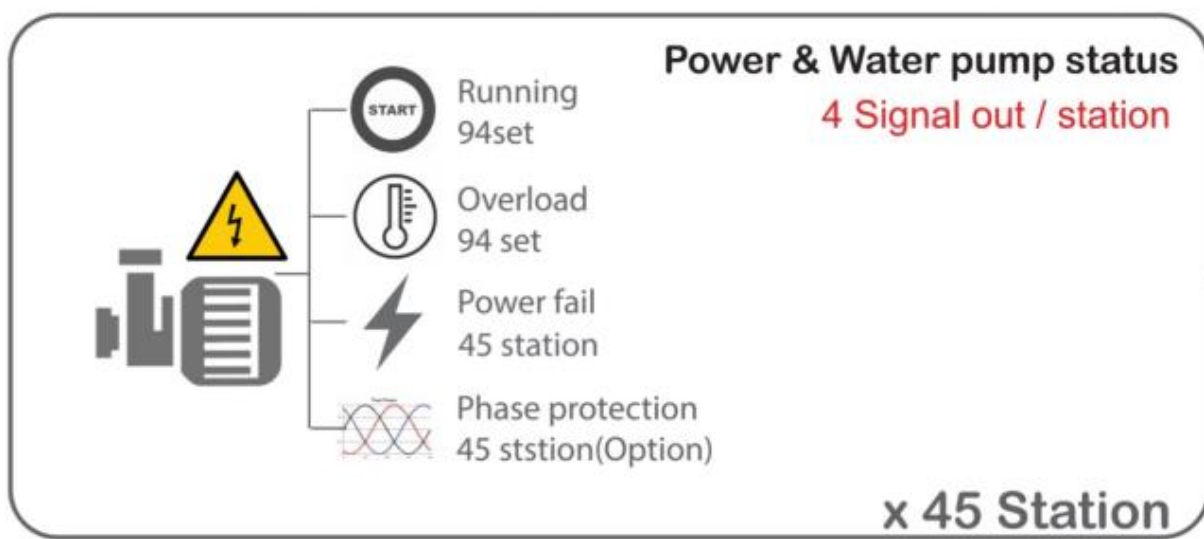
1. ทุกสถานีสูบน้ำติดตั้งกล้องเพื่อตรวจสอบระดับบนหน้าบาน และหลังบานประตู จำนวน 4 กล้อง
2. ทุกสถานีสูบน้ำติดตั้งกล้องแบบ Speed Dome และงานไฟฟ้าส่องสว่างเพื่อดูภาพรวมของสถานีและสายคลอง



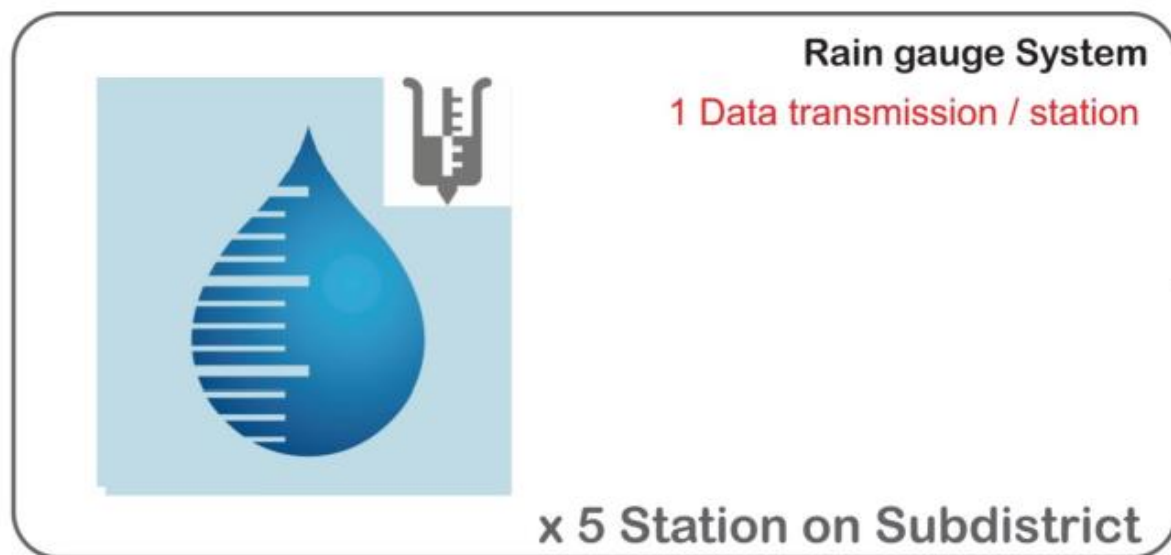
3. ทุกสถานีติดตั้งวงจรเซ็นเซอร์ตรวจวัดระดับน้ำและสร้างเงื่อนไขการแจ้งเตือนต่างๆ เช่น น้ำถึงระดับที่ ปิ่บต้องทำงานแต่ไม่ยอมทำงาน ถือว่าเป็นการแจ้งเตือนชนิดร้ายแรง



4. ทุกสถานีและทุกบ่อสูบน้ำติดตั้งวงจรเซ็นเซอร์ตรวจวัดอุปกรณ์ขัดข้องเพื่อแก้ปัญหาระบบล่มในสถานการณ์ เช่น สถานะของปั๊ม อุณหภูมิปั๊ม สถานะเฟสไฟฟ้า

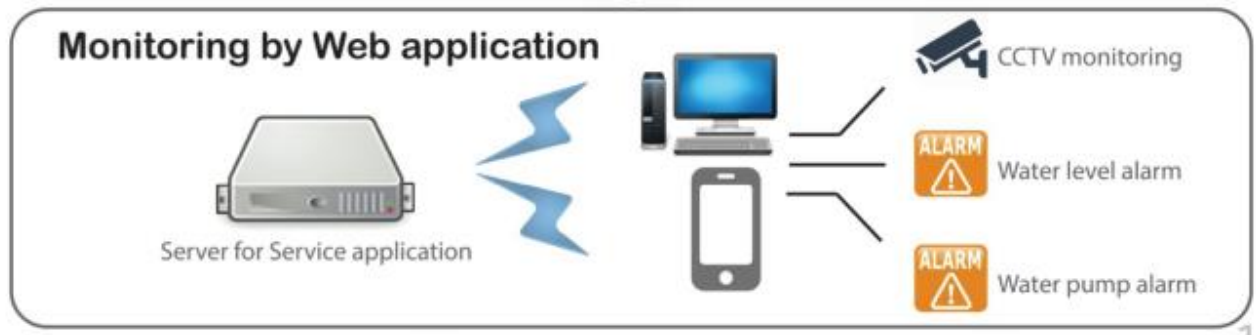


5. ติดตั้งอุปกรณ์วัดน้ำฝนอัตโนมัติ ตำบลละ 1 จุด จำนวน 5 จุด เพื่อแก้ปัญหาคารายงานผลข้อมูลปริมาณน้ำฝนจากกรมอุตุนิยมวิทยาที่ไม่ครอบคลุมในพื้นที่ที่ต้องการวางแผนจัด การน้ำตามรูปแบบของตัวเอง

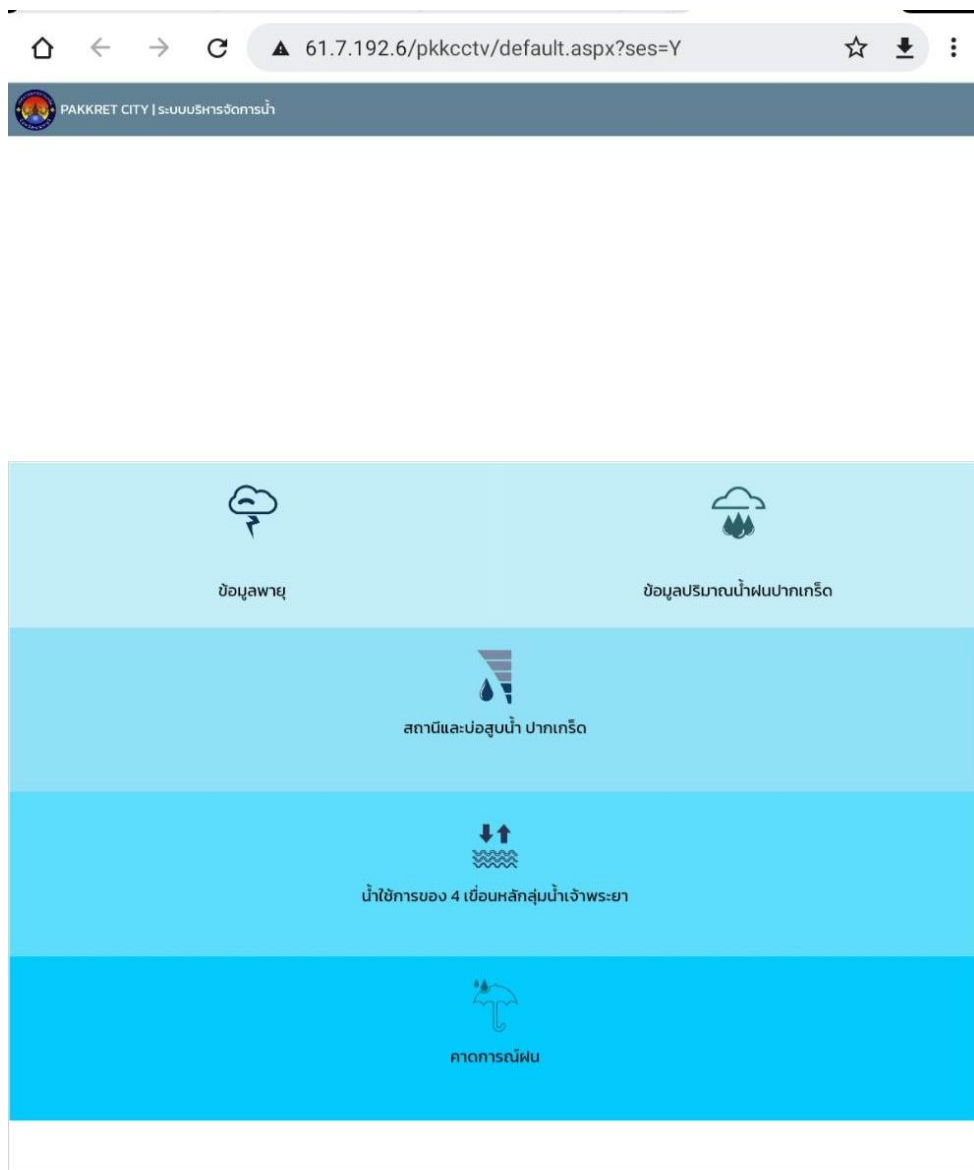


6. งานสำรวจระดับน้ำทะเลปานกลาง ในทุกสถานีสูบน้ำ ทั้งหน้าบาน และหลังบานประตู เพื่อให้สอดคล้องกับระดับของกรมอุทกศาสตร์

7. สร้าง web app เพื่อส่งข้อมูลทั้งหมดถึงเจ้าหน้าที่ดูแลสถานี นายช่าง ผู้บริหาร และประชาชน



\* ปี 2564 ส่งการแจ้งเตือนเจ้าหน้าที่ดูแลสถานี นายช่าง ผู้บริหาร และประชาชน จำนวน 14,169 ครั้ง



11:23 61.7.192.6/pkk 61.7.192.6/pkk 1 PAKKRET CITY

61.7.192.6/pkkcctv/frm\_water\_display.aspx

### สถานีบ่อบสูบน้ำ


รายชื่อสถานี/บ่อบสูบน้ำ แผนผัง

ตำบล :

ประเภท :

|   |                    |                   |
|---|--------------------|-------------------|
| บ่อบสูบน้ำ หมู่ 1 ต. ปากเกร็ด                       | MOTOR_POWER_NORMAL | MOTOR_PUMP_NORMAL |
| บ่อบสูบน้ำเนติยุทธ 3                                | MOTOR_POWER_NORMAL | MOTOR_PUMP_NORMAL |
| บ่อบสูบน้ำแจ้งวัฒนะ-ปากเกร็ด 19                     | MOTOR_POWER_NORMAL | MOTOR_PUMP_FAILED |
| บ่อบสูบน้ำแจ้งวัฒนะ-ฝั่งคลองบางพูด หน้าโบสถ์ศรีสต์  | MOTOR_POWER_NORMAL | MOTOR_PUMP_FAILED |
| บ่อบสูบน้ำการนิคมไทยซอย 16                          | MOTOR_POWER_NORMAL | MOTOR_PUMP_FAILED |
| บ่อบสูบน้ำคลองโพธิ์                                 | MOTOR_POWER_NORMAL | MOTOR_PUMP_FAILED |
| บ่อบสูบน้ำคลองบ้านหาด                               | MOTOR_POWER_NORMAL | MOTOR_PUMP_NORMAL |
| บ่อบสูบน้ำตลาดศรีปากเกร็ด                           | MOTOR_POWER_NORMAL | MOTOR_PUMP_NORMAL |
| บ่อบสูบน้ำถนนแจ้งวัฒนะฝั่งสร้างแวงหน้าร้านหินอ่อน   | MOTOR_POWER_NORMAL | MOTOR_PUMP_NORMAL |
| บ่อบสูบน้ำถนนติวานนท์ - ปากเกร็ด ซอย 1              | MOTOR_POWER_NORMAL | MOTOR_PUMP_FAILED |
| บ่อบสูบน้ำถนนประชาสงเคราะห์ เชื่อมคลองนา            | MOTOR_POWER_NORMAL | MOTOR_PUMP_NORMAL |
| บ่อบสูบน้ำท้ายคลองบ้านท่าสวนสมเด็จ                  | MOTOR_POWER_NORMAL | MOTOR_PUMP_NORMAL |
| บ่อบสูบน้ำบ่อระเพ็ด                                 | MOTOR_POWER_NORMAL | MOTOR_PUMP_FAILED |
| บ่อบสูบน้ำบ้านจรรยาภิเวศน์                          | MOTOR_POWER_NORMAL | MOTOR_PUMP_FAILED |
| บ่อบสูบน้ำวัดโพธิ์ทองบน                             | MOTOR_POWER_NORMAL | MOTOR_PUMP_NORMAL |
| บ่อบสูบน้ำวัดโพธิ์บ้านอ้อย                          | MOTOR_POWER_NORMAL | MOTOR_PUMP_FAILED |
| บ่อบสูบน้ำวัดบางพัง                                 | MOTOR_POWER_NORMAL | MOTOR_PUMP_FAILED |
| บ่อบสูบน้ำศาลเจ้าพ่อมะลิ                            | MOTOR_POWER_NORMAL | MOTOR_PUMP_NORMAL |
| บ่อบสูบน้ำหน้าวัดหงส์ทอง                            | MOTOR_POWER_NORMAL | MOTOR_PUMP_NORMAL |
| บ่อบสูบน้ำหมู่บ้านเทือกภูสุมิเวศน์ ติดถนนติวานนท์   | MOTOR_POWER_NORMAL | MOTOR_PUMP_NORMAL |
| บ่อบสูบน้ำหมู่บ้านประชาภิเวศน์ 2 ระยะ 3             | MOTOR_POWER_NORMAL | MOTOR_PUMP_NORMAL |
| บ่อบสูบน้ำหมู่บ้านประชาภิเวศน์ 2 ระยะ 3 (เพิ่มใหม่) | MOTOR_POWER_NORMAL | MOTOR_PUMP_NORMAL |
| บ่อบสูบน้ำหัวถนนแจ้งวัฒนะ เชื่อมแม่น้ำเจ้าพระยา     | MOTOR_POWER_NORMAL | MOTOR_PUMP_FAILED |
| สถานีสูบน้ำควัดหงส์ทอง                              | MOTOR_POWER_NORMAL | MOTOR_PUMP_FAILED |
| สถานีสูบน้ำข้างโรงพักปากเกร็ด                       | MOTOR_POWER_NORMAL | MOTOR_PUMP_NORMAL |
| สถานีสูบน้ำคลองขี้เหล็กหมู่บ้านประชาชื่น            | MOTOR_POWER_NORMAL | MOTOR_PUMP_NORMAL |
| สถานีสูบน้ำคลองนา เชื่อมแม่น้ำเจ้าพระยา             | MOTOR_POWER_NORMAL | MOTOR_PUMP_NORMAL |
| สถานีสูบน้ำคลองบางพูด ถนนแจ้งวัฒนะ-ปากเกร็ด 13      | MOTOR_POWER_NORMAL | MOTOR_PUMP_NORMAL |
| สถานีสูบน้ำคลองบางพูด (วัดบางพูดนอก)                | MOTOR_POWER_NORMAL | MOTOR_PUMP_NORMAL |
| สถานีสูบน้ำคลองบ้านท่า เชื่อมแม่น้ำเจ้าพระยา        | MOTOR_POWER_NORMAL | MOTOR_PUMP_NORMAL |

สถานีสูบน้ำคลองบาง เจริญแม่น้ำเจ้าพระยา  
ชื่อย่อ KLN\_5  
Location: 13.904201,100.492336



- สถานะระบบไฟฟ้าและบิมน้ำ
- ไฟฟ้าขัดข้อง
  - เพลิงไฟฟ้าขัดข้อง
  - บิมน้ำขัดข้อง



### ☰ ระดับน้ำ



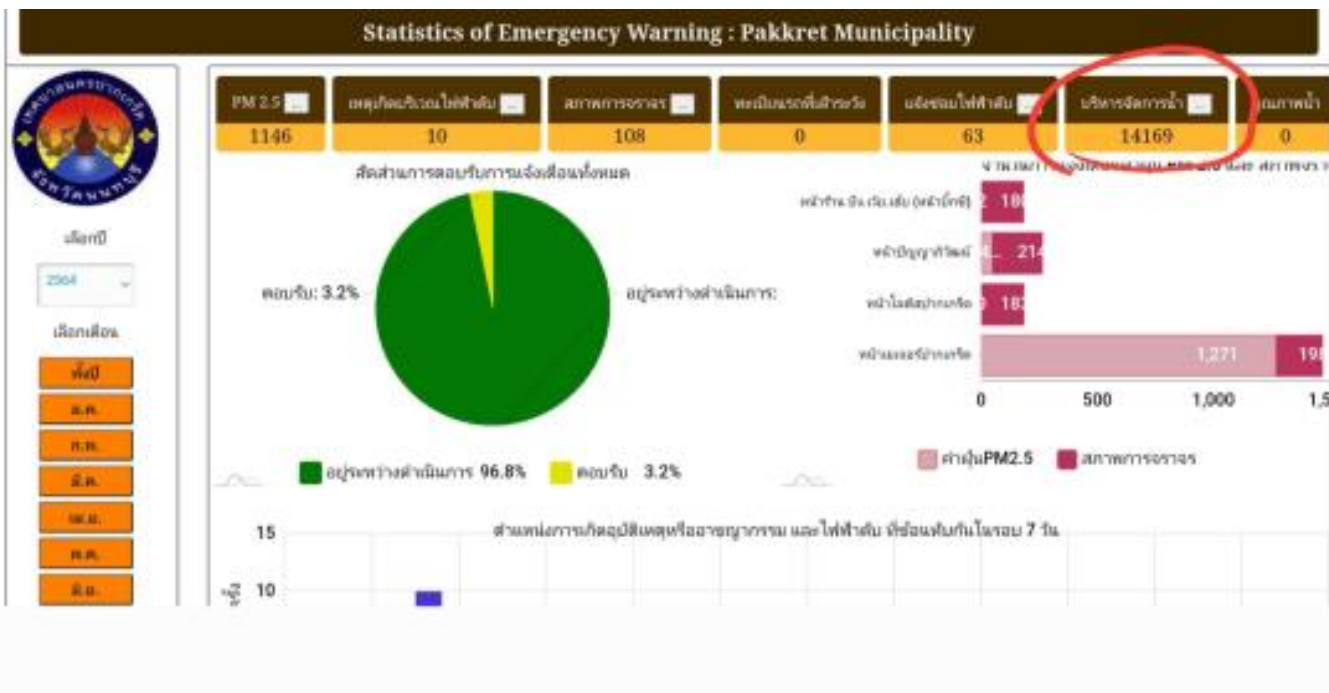
### ⚙️ สถานะระบบไฟฟ้าและปั๊มน้ำ

- ไฟฟ้าขัดข้อง
- เฟสไฟฟ้าขัดข้อง
- ปั๊มน้ำขัดข้อง

### ⚙️ สถานะปั๊มน้ำ

| PUMP1    |                       | PUMP2    |                       |
|----------|-----------------------|----------|-----------------------|
| Run      | <input type="radio"/> | Run      | <input type="radio"/> |
| Overload | <input type="radio"/> | Overload | <input type="radio"/> |



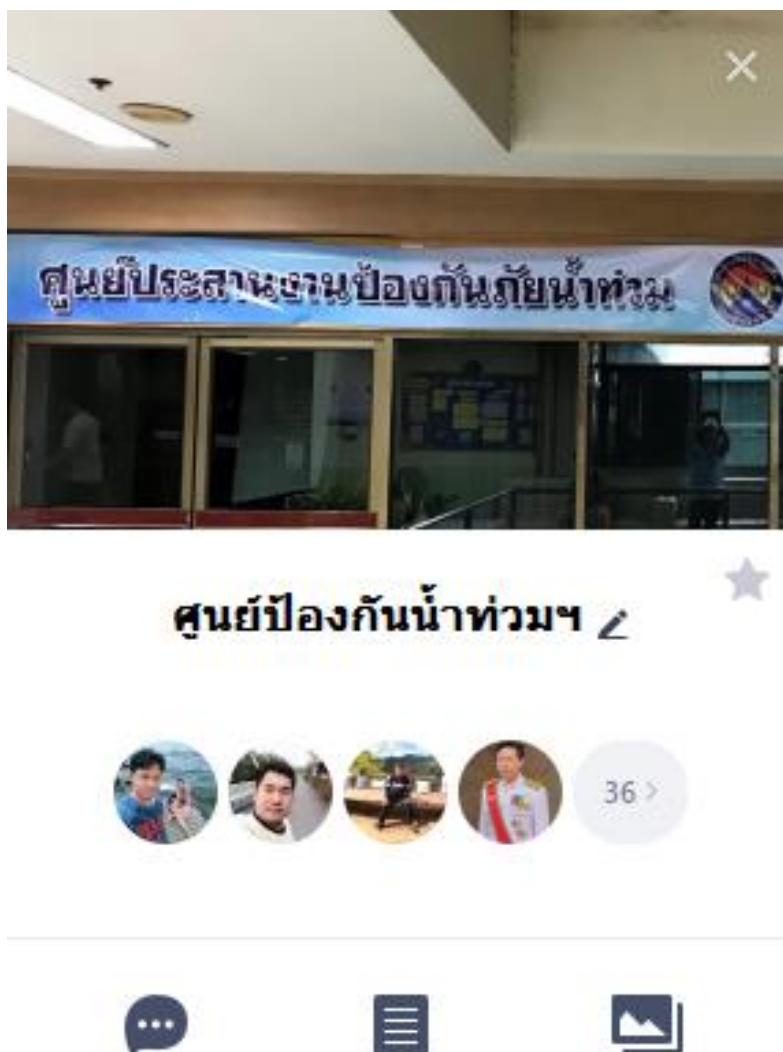


61.7.192.6/pkddashb/fm\_grid\_water.aspx

| ปี   | เดือน | วันที่ | เวลา  | ส่ง Line ถึง | ชื่อสถานะที่ส่ง  | หมายเหตุ | สถานะปัจจุบัน        |
|------|-------|--------|-------|--------------|--|----------|----------------------|
| 2022 | 2     | 5      | 07:56 | ศูนย์ข้อมูล  | [สถานะปกติ] สถานีสถาไฟฟ้าคลองปานใหม่ : MOTOR_PHASE_PROTECTION          |          | อยู่ระหว่างดำเนินการ |
| 2022 | 2     | 5      | 07:56 | ศูนย์ข้อมูล  | [สถานะปกติ] ป้อนสูบน้ำข้ามคลองปานเก่าสามตมตึง : MOTOR_PHASE_PROTECTION |          | อยู่ระหว่างดำเนินการ |
| 2022 | 2     | 4      | 19:01 | ศูนย์ข้อมูล  | [สถานะปกติ] ป้อนสูบน้ำข้ามคลองปานเก่าสามตมตึง : MOTOR_PHASE_PROTECTION |          | ตอบรับแล้ว           |
| 2022 | 2     | 4      | 19:01 | ศูนย์ข้อมูล  | [สถานะปกติ] สถานีสถาไฟฟ้าคลองปานใหม่ : MOTOR_PHASE_PROTECTION          |          | ตอบรับแล้ว           |
| 2022 | 2     | 4      | 07:04 | ศูนย์ข้อมูล  | [สถานะปกติ] ป้อนสูบน้ำข้ามคลองปานเก่าสามตมตึง : MOTOR_PHASE_PROTECTION |          | ตอบรับแล้ว           |
| 2022 | 2     | 4      | 07:04 | ศูนย์ข้อมูล  | [สถานะปกติ] สถานีสถาไฟฟ้าคลองปานใหม่ : MOTOR_PHASE_PROTECTION          |          | ตอบรับแล้ว           |
| 2022 | 2     | 3      | 19:10 | ศูนย์ข้อมูล  | [สถานะปกติ] ป้อนสูบน้ำข้ามคลองปานเก่าสามตมตึง : MOTOR_PHASE_PROTECTION |          | ตอบรับแล้ว           |
| 2022 | 2     | 3      | 19:10 | ศูนย์ข้อมูล  | [สถานะปกติ] สถานีสถาไฟฟ้าคลองปานใหม่ : MOTOR_PHASE_PROTECTION          |          | ตอบรับแล้ว           |
| 2022 | 2     | 3      | 07:14 | ศูนย์ข้อมูล  | [สถานะปกติ] สถานีสถาไฟฟ้าคลองปานใหม่ : MOTOR_PHASE_PROTECTION          |          | อยู่ระหว่างดำเนินการ |
| 2022 | 2     | 3      | 07:14 | ศูนย์ข้อมูล  | [สถานะปกติ] ป้อนสูบน้ำข้ามคลองปานเก่าสามตมตึง : MOTOR_PHASE_PROTECTION |          | อยู่ระหว่างดำเนินการ |
| 2022 | 2     | 2      | 19:21 | ศูนย์ข้อมูล  | [สถานะปกติ] ป้อนสูบน้ำข้ามคลองปานเก่าสามตมตึง : MOTOR_PHASE_PROTECTION |          | ตอบรับแล้ว           |
| 2022 | 2     | 2      | 19:21 | ศูนย์ข้อมูล  | [สถานะปกติ] สถานีสถาไฟฟ้าคลองปานใหม่ : MOTOR_PHASE_PROTECTION          |          | ตอบรับแล้ว           |
| 2022 | 2     | 2      | 07:23 | ศูนย์ข้อมูล  | [สถานะปกติ] สถานีสถาไฟฟ้าคลองปานใหม่ : MOTOR_PHASE_PROTECTION          |          | ตอบรับแล้ว           |
| 2022 | 2     | 2      | 07:23 | ศูนย์ข้อมูล  | [สถานะปกติ] ป้อนสูบน้ำข้ามคลองปานเก่าสามตมตึง : MOTOR_PHASE_PROTECTION |          | ตอบรับแล้ว           |
| 2022 | 2     | 1      | 19:23 | ศูนย์ข้อมูล  | [สถานะปกติ] ป้อนสูบน้ำข้ามคลองปานเก่าสามตมตึง : MOTOR_PHASE_PROTECTION |          | ตอบรับแล้ว           |
| 2022 | 2     | 1      | 19:23 | ศูนย์ข้อมูล  | [สถานะปกติ] สถานีสถาไฟฟ้าคลองปานใหม่ : MOTOR_PHASE_PROTECTION          |          | ตอบรับแล้ว           |
| 2022 | 2     | 1      | 07:23 | ศูนย์ข้อมูล  | [สถานะปกติ] สถานีสถาไฟฟ้าคลองปานใหม่ : MOTOR_PHASE_PROTECTION          |          | ตอบรับแล้ว           |
| 2022 | 2     | 1      | 07:22 | ศูนย์ข้อมูล  | [สถานะปกติ] ป้อนสูบน้ำข้ามคลองปานเก่าสามตมตึง : MOTOR_PHASE_PROTECTION |          | ตอบรับแล้ว           |
| 2022 | 1     | 31     | 19:23 | ศูนย์ข้อมูล  | [สถานะปกติ] สถานีสถาไฟฟ้าคลองปานใหม่ : MOTOR_PHASE_PROTECTION          |          | ตอบรับแล้ว           |
| 2022 | 1     | 31     | 19:22 | ศูนย์ข้อมูล  | [สถานะปกติ] ป้อนสูบน้ำข้ามคลองปานเก่าสามตมตึง : MOTOR_PHASE_PROTECTION |          | ตอบรับแล้ว           |

### 3. การรายงานผ่าน Application Line กลุ่ม ศูนย์ป้องกันน้ำท่วมฯ

กลุ่มการรายงานข้อมูลการปฏิบัติงาน ติดตามสถานการณ์ 24 ชม. ภาพถ่าย รายงานสถานการณ์น้ำในกลุ่มน้ำเจ้าพระยา



ซึ่งมีผลกับการแก้ปัญหาในภาพรวมอีกทั้งการสนับสนุนข้อมูลข่าวสารให้กับศูนย์อำนวยการป้องกันและแก้ไขปัญหาน้ำท่วมของเทศบาลนครปากเกร็ด ทำให้ประชาชนไม่มีความสับสนในการป้องกันน้ำท่วม สร้างความน่าเชื่อถือให้กับเทศบาลนครปากเกร็ด อีกทั้งยังสร้างความร่วมมือในการแจ้งขอความร่วมมือในการแจ้งเหตุและขอความร่วมมือจิตอาสา และตอบปัญหาข้อสงสัยให้ประชาชนต่อกิจกรรมและภารกิจของเทศบาลนครปากเกร็ด

## ภารกิจที่ 2 หน่วยประชาสัมพันธ์ ประสานงานแจ้งเตือนโดยคนในพื้นที่ (ศปภ.ปากเกร็ด)

- จัดตั้ง “ศูนย์ประสานงานป้องกันภัยน้ำท่วม เทศบาลนครปากเกร็ด” เพื่อเป็นการติดตาม ทุกส่วนราชการ โดยการจัดประชุมร่วมเสนอแนวทาง การบริหารจัดการ และรายงานสถานการณ์ปัจจุบัน ทั้งนี้ยังมีการสร้างช่องทางเพื่อสื่อสารระหว่างส่วนราชการเพื่อรายงานข้อมูลปัจจุบัน ผ่านทาง Line application ชื่อกลุ่ม ศูนย์ป้องกันน้ำท่วมฯ
- หน่วยประชาสัมพันธ์ ทำแผนประชาสัมพันธ์ แจ้งเตือนอุทกภัย แจ้งช่องทางการประสานงาน ขอความช่วยเหลือ ผ่านทาง เสียงตามสายและผู้นำชุมชน ในภาพรวม จัดทำเว็บไซต์เทศบาลเมนูเฉพาะ รายงานสถานการณ์น้ำท่วม และการแจ้งเหตุอุทกภัย
- กำหนดช่องทางสื่อสาร โทรศัพท์สายด่วน รถประชาสัมพันธ์ เสียงตามสาย ป้ายแจ้งเตือน ประกาศใบปลิว แผ่นพับ แจ้งเหตุทาง SMS FACEBOOK ด้วยข้อมูลที่ถูกต้อง จากสถานการณ์จริงในพื้นที่
- กำหนดแนวทางการประสานชุมชนบรรเทาภัยน้ำท่วม แจ้งชุมชนถึงแนวทางการประชาสัมพันธ์ ผ่านเครือข่าย

## ภารกิจที่ 3 หน่วยสนับสนุนทั้งในและนอกพื้นที่

- ในปี 2564 เทศบาลนครปากเกร็ดมีการจัดตั้งหน่วยควบคุมและจัดหาวัสดุ อุปกรณ์ ในการเตรียมป้องกันน้ำท่วม ทราบ ดิน ถู เรือ รถ น้ำมัน เชื้อเพลิง ฯลฯ จัดเตรียมเสบียง การปฐมพยาบาล ประสานจัดหาอาสาสมัคร ชุมชน จิตอาสาและการรับบริจาคสิ่งของซึ่งนอกจากจะใช้ทรัพยากรในพื้นที่แล้ว เทศบาลนครปากเกร็ด ยังได้รับการสนับสนุน จากภาคเอกชน ชุมชน และหน่วยงานในพื้นที่ โดยได้จัดหน่วยควบคุมกลางที่บริเวณบ้านหาด ตรงข้ามหมู่บ้าน พญาไทรวิลเลจ ซอยวัดกู่ เป็นพื้นที่ในการปฏิบัติงานของเจ้าหน้าที่และจิตอาสา จัดเตรียมบรรจุ ทราบ ดิน ถู เพื่อใช้ในการป้องกันน้ำท่วม จัดเสบียง และรับบริจาคสิ่งของ มีประชาชน เยาวชน หน่วยงานภาครัฐ เอกชน ร่วมเป็นจิตอาสา อาทิ จิตอาสา 904 กำลังพลทหารฯ จิตอาสาจากหน่วยพระราชทานกองทัพบกฯ กองพันทหารปืนใหญ่ต่อสู้ อากาศยานที่ 5 กรมทหารปืนใหญ่ต่อสู้ อากาศยาน โรงเรียนสวนกุหลาบ นนทบุรี เป็นต้น

## ภารกิจที่ 4 หน่วยบรรเทาทุกข์ พื้นฟูจิตใจ สุขภาพบ้านเรือน

- จัดหน่วยสำรวจครัวเรือนริมน้ำที่อยู่ในพื้นที่เสี่ยงและอาจจะเกิดปัญหาน้ำท่วมต่อเนื่องระยะยาว โดยจัดทำสะพานไม้ทางเดิน เครื่องอุปโภคบริโภค เรือ หน่วยกู้ภัย
- จัดตั้งหน่วยสาธารณสุขเชิงรุก สำรวจจัดเวรลงพื้นที่ช่วยเหลือผู้ประสบอุทกภัย รวมทั้งตรวจสอบสภาพพื้นที่น้ำท่วมขังเพื่อปรับสภาพน้ำและดูแลเรื่องโรคติดต่อทางน้ำที่อาจเกิดขึ้นได้ รวมทั้งมอบยาช่วยเหลือผู้ประสบภัยน้ำท่วม

## ภารกิจที่ 5 ศูนย์ฟื้นฟูผู้ประสบภัย พักปลอดภัย ห่างไกลน้ำ

- จัดตั้งหน่วยเตรียมการกรณีอาจต้องดำเนินการอพยพ ประชาชนในพื้นที่กรณีฉุกเฉินโดยมอบกองการศึกษา พิจารณาประสานงานสถานศึกษาในพื้นที่ ได้แก่ โรงเรียนปากเกร็ด โรงเรียนสวนกุหลาบวิทยาลัย นนทบุรี และ

โรงเรียนหอวังนนทบุรี เพื่อเตรียมการเป็นศูนย์ฟื้นฟู ซึ่งช่วยเป็นพื้นที่พักพิงที่ดีของผู้ประสบภัย ทั้งนอกและในพื้นที่เทศบาล รวมทั้งจัดกิจกรรมฟื้นฟูจิตใจ ให้กับผู้พักพิง โดยครู อาจารย์ในโรงเรียน โรงพยาบาลใกล้เคียง

### ภารกิจที่ 6 หน่วยประเมินสถานการณ์แก้ไขปัญหาเฉพาะหน้า กรณีน้ำมาฉุกเฉิน

เทศบาลนครปากเกร็ด ต้องประเมินสถานการณ์น้ำตลอด 24 ชม. จึงต้องมีหน่วยฉุกเฉิน เครื่องจักร เครื่องสูบน้ำ ถูกราย ดิน รวมทั้งการส่งสารที่ชัดเจน ภายใต้ข้อมูลที่แม่นยำ เพื่อควบคุมสถานการณ์น้ำ โดยมีพื้นที่ควบคุมพิเศษ คือ แนวริมน้ำเจ้าพระยา ซอยวัดกู่ แนวคลองประปา แนวคลองบ้านใหม่

### ภารกิจที่ 7 หน่วยสนับสนุนจากชุมชน วัด และจิตอาสา แรงเสริมหลักและเฝ้าระวัง

1. สร้างการมีส่วนร่วมให้เกิดในพื้นที่ ทั้งวัด ชุมชน และอาสาสมัครร่วมกันดูแลพื้นที่ ทั้งในคันและนอกคันกันน้ำ ที่จะต้องบริหารจัดการให้เกิดความร่วมมือ

2. นอกคันกันน้ำ ต้องให้กำลังใจ เยียวยา ดูแลในฐานะที่พื้นที่ดังกล่าวประสบภัย รับน้ำเพื่อปกป้องพื้นที่ชั้นใน ทั้งวัด ชุมชน ผู้ประกอบการริมน้ำ โดยต้องดำเนินการอย่างต่อเนื่องทั้งก่อนหลัง และระหว่างประสบปัญหาจนกว่าสถานการณ์น้ำจะคืนสู่ภาวะปกติ

3. ในคันกันน้ำ เทศบาลจะดำเนินการกำหนดแนวทางและระดับการตั้งคันกันน้ำให้ชุมชนและวัดจะเป็นหน่วยที่ดูแลและบริหารพื้นที่และแนวคันกันน้ำดังกล่าว ด้วยวิธีและประสบการณ์ที่แตกต่างกันไป

### ภารกิจที่ 8 หน่วยติดตามประเมินสถานการณ์ข้อมูลน้ำ วันต่อวัน

1. ติดตามข้อมูลสถานการณ์ จากหน่วยงานที่เกี่ยวข้อง อาทิ สถานการณ์น้ำลุ่มแม่น้ำเจ้าพระยา ปริมาณน้ำฝน เป็นต้น

2. ติดตาม และตรวจสอบ ข้อมูลน้ำในพื้นที่อย่างต่อเนื่อง ตรวจสอบระดับน้ำ คันกันน้ำต้องสูงกว่าน้ำในระดับ 0.20 - 0.50 ซม. หรือมากกว่า หากน้ำเจ้าพระยายังไม่ลงถึงระดับปกติ คือ 1.50 - 2.00 เมตร เทศบาลก็ยังไม่วางใจที่จะประกาศ ได้ว่าปลอดภัย

3.. หากต้องแจ้งเตือนประชาชนในสภาวะการณ์ฉุกเฉิน ได้แก่ น้ำเข้าพื้นที่อย่างรวดเร็ว คันกันน้ำ ชำรุดเสียหาย พร้อมแก้ไข และตรวจสอบข้อมูลก่อนแจ้งให้ประชาชนทราบ รวมถึงการเตือนภัยและขอความร่วมมือชุมชนยังคงมีอย่างต่อเนื่องเพื่อความไม่ประมาท

### 5.2 ข้อมูลแผนที่แนวคันกันน้ำและวิธีการป้องกันในเขตเทศบาล

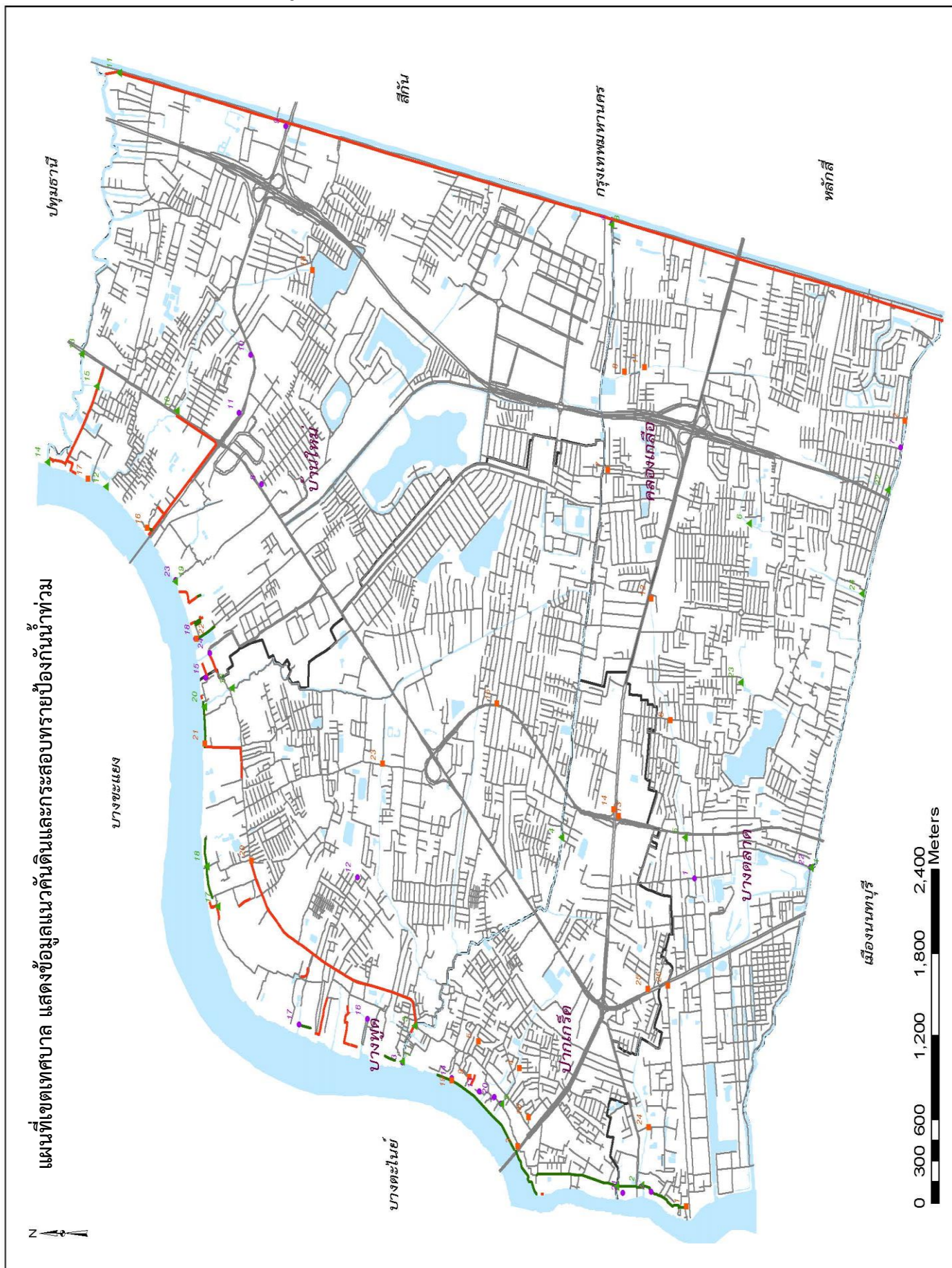
จากสภาพพื้นที่และลักษณะชุมชนที่แตกต่างกัน จึงทำให้แนวทางและ วิธีการป้องกันมีความแตกต่างกันไป โดยแนวคันกันน้ำที่ดำเนินการออกแบบไว้ในปี 2554 สามารถใช้เป็นแนวคันกันน้ำพื้นที่ในปีต่อๆ ไป และเป็นแนวทางในการวางอัตรากำลังการประสานจัดหาเครื่องมือ เครื่องจักร วัสดุอุปกรณ์และชุมชน ในการ ดูแลและบริหารจัดการ

เทศบาลนครปากเกร็ดมีหลักในการจัดทำแนวป้องกันน้ำท่วมในชุมชน โดยการวางอุทธราย และการทำแนวคันดินตั้งรับ วางสูงกว่าระดับน้ำประมาณ 1 ฟุต ต้องวางคันกั้นน้ำขนานไปกับทิศทางการไหลของน้ำ และสูบน้ำออกเป็นบางช่วงซึ่งการวางแผนการทำงานด้านการป้องกันอุทกภัย และแนวทางการแก้ไขน้ำท่วมในพื้นที่ ดังนี้

1. แผนที่เขตเทศบาล แสดงข้อมูลแนวคันดินและกระสอบทรายป้องกันน้ำท่วม
2. ข้อมูลสถานีสูบน้ำ บ่อสูบน้ำ คู คลอง ลำกระโดง และลำรางสาธารณะประโยชน์
3. จุดเสี่ยงบริเวณน้ำท่วมขังบนพื้นผิวจราจร เมื่อเกิดฝนตกปริมาณมากกว่า 80 มิลลิเมตรต่อ

ชั่วโมง

1. แผนที่เขตเทศบาล แสดงข้อมูลแนวคันดินและกระสอบทรายป้องกันน้ำท่วม



## สัญลักษณ์

 แนวคันดิน

 แนวกระสอบทราย

### สถานีสูบน้ำ

- ▲ 1. สถานีสูบน้ำลำรางแวง - คลองบางตลาด
- ▲ 2. สถานีสูบน้ำคลองนา
- ▲ 3. สถานีสูบน้ำคลองบางพูด (วัดบางพูดนอก)
- ▲ 4. สถานีสูบน้ำคลองบางพูด (ปากเกร็ด 13)
- ▲ 5. สถานีสูบน้ำลำรางแวง (ปอ 1) เลียงเมือง
- ▲ 6. สถานีสูบน้ำหมู่บ้านกฤษดานคร
- ▲ 7. สถานีสูบน้ำปากคลองบางพูด (วัดเกาะพญาเจ่ง)
- ▲ 8. สถานีสูบน้ำท้ายคลองบางพูด (ติดคลองส่วย)
- ▲ 9. สถานีสูบน้ำปากคลองทองกลาง (ซอยคานเรือ)
- ▲ 10. สถานีสูบน้ำคลองบ้านเก่า ถ.ติวานนท์
- ▲ 11. สถานีสูบน้ำคลองส่วยเชื่อมคลองบ้านใหม่
- ▲ 12. สถานีสูบน้ำปากคลองบ้านเก่า
- ▲ 13. สถานีสูบน้ำคลองบ้านใหม่ (ถ.ติวานนท์)
- ▲ 14. สถานีสูบน้ำปากคลองบ้านใหม่
- ▲ 15. สถานีสูบน้ำคลองควาย - บ้านใหม่
- ▲ 16. สถานีสูบน้ำคลองบางพัง (ถนนสุขาประชาสรรค์ 2)
- ▲ 17. สถานีสูบน้ำวัดโพธิ์บ้านอ้อย
- ▲ 18. สถานีสูบน้ำคลองวัดหงษ์ทอง
- ▲ 19. สถานีสูบน้ำวัดช่องลม
- ▲ 20. สถานีสูบน้ำปากคลองบางพัง
- ▲ 21. สถานีสูบน้ำหมู่บ้านประชาชื่น (คลองขี้เหล็ก)
- ▲ 22. สถานีสูบน้ำคลองวัดกลางเกร็ด
- ▲ 23. สถานีสูบน้ำบริเวณลำรางดงตาล หมู่บ้านศรวิวัฒน์
- ▲ 24. สถานีสูบน้ำคลองหัวสิงห์

## บ่อสูบ-

- 1. บ่อสูบน้ำชุมชนปากด่าน
- 2. บ่อสูบน้ำหมู่บ้านประชานิเวศน์ 2 ระยะ 3
- 3. บ่อสูบน้ำหัวถนนแจ้งวัฒนะ
- 4. บ่อสูบน้ำซอยขจรเนติยุทธ 3
- 5. บ่อสูบน้ำคลองบ้านหาด
- 6. บ่อสูบน้ำหมู่บ้านสี่ไชยทอง (ยกเล็ก)
- 7. บ่อสูบน้ำหมู่บ้านจรรยาเนิเวศน์ (คลองบางพูด)
- 8. บ่อสูบน้ำหมู่บ้านสหกรณ์การบินไทย ซอย 16
- 9. บ่อสูบน้ำศาลเจ้าพ่อมะลิ
- 10. บ่อสูบน้ำตลาดศรีปากเกร็ด (โค้งลานโพธิ์)
- 11. บ่อสูบน้ำหมู่บ้านการบินไทย ซอย 8
- 12. บ่อสูบน้ำถนนแจ้งวัฒนะเชื่อมลำรางแวะ (เสาวรส)
- 13. บ่อสูบน้ำถนนแจ้งวัฒนะ ฝั่งลำราง (ถ.เลี้ยวเมือง)
- 14. บ่อสูบน้ำแจ้งวัฒนะ - คลองบางพูด
- 15. บ่อสูบน้ำ สหกรณ์ 7/2 (เลี้ยวเมือง)
- 16. บ่อสูบน้ำคลองบอระเพ็ด
- 17. บ่อสูบน้ำวัดโพธิ์ทองบน
- 18. บ่อสูบน้ำคลองบ้านเก่า สวนสมเด็จ
- 19. บ่อสูบน้ำ หมู่ 1 ตำบลปากเกร็ด
- 20. บ่อสูบน้ำหน้าวัดหงษ์ทอง ถนนสุขาประชาสรรค์ 2
- 21. บ่อสูบน้ำวัดบางพัง
- 22. บ่อสูบน้ำวัดสลักเหนือ
- 23. บ่อสูบน้ำคลองโพธิ์
- 24. บ่อสูบน้ำถนนประชาบดี (ติวานนท์ - ปากเกร็ด 1)
- 25. บ่อสูบน้ำหมู่บ้านเกื้อกุล (ติวานนท์ - ปากเกร็ด 12)
- 26. บ่อสูบน้ำ ถนนประชาบดี - คลองนา

## เครื่องสูบน้ำสำรอง

- จุดที่ 1 คลองแวะ (หลังโรงเรียนชลประทาน)
- จุดที่ 2 บริเวณปากด่าน
- จุดที่ 3 บริเวณวัดเกาะพญาเจ่ง
- จุดที่ 4 บริเวณท้ายคลองบางพูด
- จุดที่ 5 บริเวณคลองทองกลาง
- จุดที่ 6 บริเวณคลองบ้านใหม่
- จุดที่ 7 บริเวณหมู่บ้านประชาชื่น
- จุดที่ 8 บริเวณหมู่บ้านมิตรประชา
- จุดที่ 9 บริเวณหน้าร้านอาหารเพาะรัก
- จุดที่ 10 บริเวณหน้าสถานีตำรวจภูธรปากเกร็ด
- จุดที่ 11 บริเวณถนนศรีสมาน
- จุดที่ 12 หมู่บ้านเปี่ยมสุข
- จุดที่ 13 บริเวณซอยคานเรือ (ต้นมะพร้าว)
- จุดที่ 14 บริเวณสถานีสูบน้ำบ้านหาด
- จุดที่ 15 บริเวณสุดเขื่อนบางพัง
- จุดที่ 16 บริเวณร้านอาหารสองฝั่งคลอง
- จุดที่ 17 บริเวณซอยมติชน
- จุดที่ 18 บริเวณวัดสลักเหนือ
- จุดที่ 19 บริเวณสถานีสูบน้ำวัดกลางเกร็ด
- จุดที่ 20 บริเวณคลองต้นพลับ
- จุดที่ 21 บริเวณในวัดกลางเกร็ด
- จุดที่ 22 บริเวณคลองแวะ (บางตลาด)
- จุดที่ 23 บริเวณวัดช่องลม
- จุดที่ 24 บริเวณคลองส้ม

2.ข้อมูลสถานีสูบน้ำ บ่อสูบน้ำ คู คลอง ลำกระโดง และลำรางสาธารณะประโยชน์

2.1 ข้อมูลสถานีสูบน้ำ และบ่อสูบน้ำภายในเขตเทศบาลนครปากเกร็ด จำนวน 53 แห่ง

สถานีสูบน้ำ และบ่อสูบน้ำภายในเขตเทศบาลนครปากเกร็ด จำนวน 53 แห่ง

2.1.1 ตำบลบ้านใหม่ จำนวน 15 แห่ง ( สถานีสูบน้ำ 10 แห่ง , บ่อสูบน้ำ 5 แห่ง )

| ลำดับ | ชื่อบ่อสูบน้ำ/สถานีสูบน้ำ (สังกัด)                 | ทิศทางการระบายน้ำ          | ขนาดมอเตอร์ | ขนาดสูบน้ำได้ (ลบม./วินาที) | จำนวนเครื่อง | เลขที่มิเตอร์ไฟฟ้า |
|-------|--|----------------------------|-------------|-----------------------------|--------------|--------------------|
| 1     | สถานีสูบน้ำปากคลองบ้านใหม่ (เชื่อมแม่น้ำเจ้าพระยา) | ทิศตะวันตก แม่น้ำเจ้าพระยา | 185 kw      | 3.00                        | 3            | 85044330           |
| 2     | สถานีสูบน้ำคลองบ้านใหม่ (ถ.ติวานนท์ขาออก)          | ทิศตะวันตก คลองบ้านใหม่    | 132 kw      | 3.00                        | 3            | 85180032           |
| 3     | สถานีสูบน้ำคลองสวย (เชื่อมคลองบ้านใหม่)            | ทิศเหนือ คลองบ้านใหม่      | 75 kw       | 1.00                        | 2            | 85183775           |
| 4     | สถานีสูบน้ำลำรางควาย (เชื่อมคลองบ้านใหม่)          | ทิศเหนือ คลองบ้านใหม่      | 12 kw       | 0.10                        | 2            | 85212552           |
| 5     | สถานีสูบน้ำปากคลองบ้านเก่า (เชื่อมแม่น้ำเจ้าพระยา) | ทิศตะวันตก แม่น้ำเจ้าพระยา | 185 kw      | 3.00                        | 2            | 85180031           |
| 6     | สถานีสูบน้ำคลองบ้านเก่า (ถ.ติวานนท์ขาเข้า)         | ทิศตะวันตก คลองบ้านเก่า    | 37 kw       | 0.50                        | 2            | 85051297           |
| 7     | สถานีสูบน้ำคลองวัดช่องลม (เชื่อมแม่น้ำเจ้าพระยา)   | ทิศตะวันตก แม่น้ำเจ้าพระยา | 75 kw       | 1.00                        | 2            | 85180033           |
| 8     | สถานีสูบน้ำปากคลองบางพิง (เชื่อมแม่น้ำเจ้าพระยา)   | ทิศตะวันตก แม่น้ำเจ้าพระยา | 135 kw      | 2.00                        | 4            | 95303399           |
| 9     | สถานีสูบน้ำคลองบางพิง (ถ.สุขาประชาสรรค์ 2)         | ทิศตะวันตก คลองบางพิง      | 132 kw      | 3.00                        | 3            | 85046489           |
| 10    | สถานีสูบน้ำท้ายคลองบางพูด (เชื่อมคลองสวย)          | ทิศวันออก คลองสวย          | 37 kw       | 0.50                        | 2            | 95677349           |

| ลำดับ | ชื่อบ่อสูบน้ำ/สถานีสูบน้ำ (สังกัด)             | ทิศทางการระบายน้ำ          | ขนาดมอเตอร์ | ขนาดสูบน้ำได้ (ลบม./วินาที) | จำนวนเครื่อง | เลขที่มิเตอร์ไฟฟ้า |
|-------|--|----------------------------|-------------|-----------------------------|--------------|--------------------|
| ①     | บ่อสูบน้ำวัดโพธิ์ทองบน (เชื่อมแม่น้ำเจ้าพระยา) | ทิศตะวันตก แม่น้ำเจ้าพระยา | 25 kw       | 0.25                        | 2            | 85180031           |
| ②     | บ่อสูบน้ำบ่อระพีต (เชื่อมแม่น้ำเจ้าพระยา)      | ทิศตะวันตก แม่น้ำเจ้าพระยา | 25 kw       | 0.25                        | 1            | 85181482           |
| ③     | บ่อสูบน้ำวัดสลักเหนือ (เชื่อมแม่น้ำเจ้าพระยา)  | ทิศตะวันตก แม่น้ำเจ้าพระยา | 12 kw       | 0.10                        | 2            | 85212343           |
| ④     | บ่อสูบน้ำท้ายคลองบ้านเก่า (สวนสมเด็จพระ)       | ทิศตะวันตก คลองบ้านเก่า    | 25kw        | 0.25                        | 2            | 95407625           |
| ⑤     | บ่อสูบน้ำข้างโรงพักปากเกร็ด                    | ทิศตะวันตก คลองบ้านเก่า    | 12 kw       | 0.10                        | 2            | 96750998           |

หมายเหตุ : ลำดับที่ ⑤ และ ① มิเตอร์ไฟฟ้าร่วมกัน

### 2.1.2 ตำบลบางพูด จำนวน 9 แห่ง (สถานีสูบน้ำ ⑤ แห่ง , บ่อสูบน้ำ ④ แห่ง)

| ลำดับ | ชื่อบ่อสูบน้ำ/สถานีสูบน้ำ (สังกัด)                              | ทิศทางการระบายน้ำ          | ขนาดมอเตอร์ | ขนาดสูบน้ำได้ (ลบม./วินาที) | จำนวนเครื่อง | เลขที่มิเตอร์ไฟฟ้า |
|-------|---|----------------------------|-------------|-----------------------------|--------------|--------------------|
| ①     | สถานีสูบน้ำคลองวัดหงษ์ทอง (เชื่อมแม่น้ำเจ้าพระยา)               | ทิศตะวันตก แม่น้ำเจ้าพระยา | 22 kw       | 0.20                        | 2            | 85211337           |
| ②     | สถานีสูบน้ำวัดโพธิ์บ้านอ้อย (เชื่อมแม่น้ำเจ้าพระยา)             | ทิศตะวันตก แม่น้ำเจ้าพระยา | 12 kw       | 0.10                        | 2            | 85211435           |
| ③     | สถานีสูบน้ำปากคลองบางพูด (วัดเกาะพญาเจ่ง เชื่อมแม่น้ำเจ้าพระยา) | ทิศตะวันตก แม่น้ำเจ้าพระยา | 135 kw      | 2.00                        | 4            | 95565874           |
| ④     | สถานีสูบน้ำคลองบางพูด (วัดบางพูดนอก)                            | ทิศตะวันตก แม่น้ำเจ้าพระยา | 185 kw      | 3.00                        | 3            | 85046488           |
| ⑤     | สถานีสูบน้ำคลองบางพูด (ถนนแจ้งวัฒนะ – ปากเกร็ด 13)              | ทิศตะวันตก คลองบางพูด      | 150 Kw      | 2.00                        | 4            | 85183935           |

| ลำดับ | ชื่อบ่อสูบน้ำ/สถานีสูบน้ำ (สังกัด)                 | ทิศทางการระบายน้ำ             | ขนาดมอเตอร์ | ขนาดสูบน้ำได้ (ลบม./วินาที) | จำนวนเครื่อง | เลขที่มิเตอร์ไฟฟ้า |
|-------|--|-------------------------------|-------------|-----------------------------|--------------|--------------------|
| ①     | บ่อสูบน้ำวัดบางพิง (เชื่อมแม่น้ำเจ้าพระยา)         | ทิศตะวันตก แม่น้ำเจ้าพระยา    | 12 kw       | 0.10                        | 2            | 85210885           |
| ②     | บ่อสูบน้ำหน้าวัดหงษ์ทอง (ถ.สุขาประชาสรรค์ 2) (ทป.) | ทิศตะวันตก ถ.สุขาประชาสรรค์ ๒ | 25 kw       | 0.25                        | 1            | 85181514           |
| ③     | บ่อสูบน้ำคลองโพธิ์ (ถ.สุขาประชาสรรค์ 3)            | ทิศตะวันออก คลองโพธิ์         | 12 kw       | 0.10                        | 1            | 85203780           |
| ④     | บ่อสูบน้ำสหกรณ์ 7/2 เลียงเมือง                     | ทิศตะวันตก ถนนเลียงเมือง      | 12 kw       | 0.10                        | 2            | 95296826           |

### 2.1.3 ตำบลคลองเกลือ จำนวน 4 แห่ง (บ่อสูบน้ำ ๔ แห่ง)

| ลำดับ | ชื่อบ่อสูบน้ำ/สถานีสูบน้ำ (สังกัด)                        | ทิศทางการระบายน้ำ          | ขนาดมอเตอร์     | ขนาดสูบน้ำได้ (ลบม./วินาที) | จำนวนเครื่อง | เลขที่มิเตอร์ไฟฟ้า |
|-------|---|----------------------------|-----------------|-----------------------------|--------------|--------------------|
| ①     | บ่อสูบน้ำหมู่บ้านจรรยานิเวศน์ (เชื่อมคลองบางพูด)          | ทิศเหนือ คลองบางพูด        | 37 kw           | 0.50                        | 2            | 85183388           |
| ②     | บ่อสูบน้ำหมู่บ้านการบินไทย ซ.16 (เชื่อมคลองเกลือ)         | ทิศเหนือ คลองเกลือ         | 37 kw           | 0.50                        | 2            | 96797259           |
|       |   | ทิศเหนือ คลองเกลือ         | 75 kw<br>150 kw | 1.00 (2)<br>2.00 (1)        | 3            | 85180181           |
| ③     | บ่อสูบน้ำหมู่บ้านการบินไทย ซ.8 (เชื่อมคลองเกลือ)          | ทิศเหนือ คลองเกลือ         | 25 kw           | 0.25                        | 2            | 95370746           |
| ④     | บ่อสูบน้ำถนนแจ้งวัฒนะ - ปากเกร็ด ซอย19 (เชื่อมคลองบางพูด) | ทิศตะวันตก แม่น้ำเจ้าพระยา | 12 kw           | 0.10                        | 2            | 96684674           |

2.1.4 ตำบลปากเกร็ด จำนวน 13 แห่ง (สถานีสูบน้ำ ๒ แห่ง , บ่อสูบน้ำ ๑๐ แห่ง)

| ลำดับ | ชื่อบ่อสูบน้ำ/สถานีสูบน้ำ (สังกัด)                     | ทิศทางการระบายน้ำ            | ขนาดมอเตอร์ | ขนาดสูบน้ำได้ (ลบม./วินาที) | จำนวนเครื่อง | เลขที่มีเตอร์ไฟฟ้า |
|-------|--|------------------------------|-------------|-----------------------------|--------------|--------------------|
| ๑     | สถานีสูบน้ำคลองของกลาง (เชื่อมแม่น้ำเจ้าพระยา )        | ทิศตะวันตก แม่น้ำเจ้าพระยา   | 15 kw       | 0.20                        | 2            | 95626035           |
| ๒     | สถานีสูบน้ำคลองวัดกลางเกร็ด (เชื่อมแม่น้ำเจ้าพระยา )   | ทิศตะวันตก แม่น้ำเจ้าพระยา   | 37 kw       | 0.50                        | 2            | 85183696           |
| ๓     | สถานีสูบน้ำคลองของกลาง (อ.สุขาประชาสรรค์ 2)            | ทิศตะวันตก แม่น้ำเจ้าพระยา   | 56 kw       | 0.80                        | 4            | 96862765           |
| ๑     | บ่อสูบน้ำบริเวณม.๑ตำบลปากเกร็ด (เชื่อมแม่น้ำเจ้าพระยา) | ทิศตะวันตก แม่น้ำเจ้าพระยา   | 75 kw       | 1.00                        | 2            | 95713532           |
| ๒     | บ่อสูบน้ำคลองบ้านหาด                                   | ทิศตะวันตก แม่น้ำเจ้าพระยา   | 12 kw       | 0.10                        | 1            | 85200211           |
| ๓     | บ่อสูบน้ำศาลเจ้าพอมะลิ (เชื่อมแม่น้ำเจ้าพระยา)         | ทิศตะวันตก แม่น้ำเจ้าพระยา   | 12 kw       | 0.10                        | 2            | 85213121           |
| ๔     | บ่อสูบน้ำซอยจรเนติยุทธ 3 (เชื่อมคลองของกลาง)           | ทิศตะวันตก คลองของกลาง       | 37 kw       | 0.50                        | 2            | 85180093           |
| ๕     | บ่อสูบน้ำหัวถนนแจ้งวัฒนะ (เชื่อมแม่น้ำเจ้าพระยา)       | ทิศตะวันตก แม่น้ำเจ้าพระยา   | 75 kw       | 1.00                        | 2            | 85180179           |
| ๖     | บ่อสูบน้ำตลาดศรีปากเกร็ด (ไค้กลานโพธิ์)                | ทิศตะวันตก                   | 12 kw       | 0.10                        | 2            | 95680417           |
| ๗     | บ่อสูบน้ำถนนแจ้งวัฒนะฝั่งคลองบางพูด (หน้าโบสถ์คริสต์)  | ทิศเหนือ คลองบางพูด          | 12 kw       | 0.10                        | 2            | 85212993           |
| ๘     | บ่อสูบน้ำหมู่บ้านเกอกุลนิเวศน์                         | ทิศตะวันตก ถนนติวานนท์       | 12 kw       | 0.10                        | 2            | 96288313           |
| ๙     | บ่อสูบน้ำถนนติวานนท์ - ปากเกร็ด ซ.1                    | ทิศตะวันออกเฉียง ถนนติวานนท์ | 12 kw       | 0.10                        | 2            | 96298967           |
| ๑๐    | บ่อสูบน้ำถนนประชาสงค์เคราะห์ (เชื่อมคลองนา)            | ทิศตะวันตก คลองนา            | 12 kw       | 0.10                        | 2            | 96298969           |

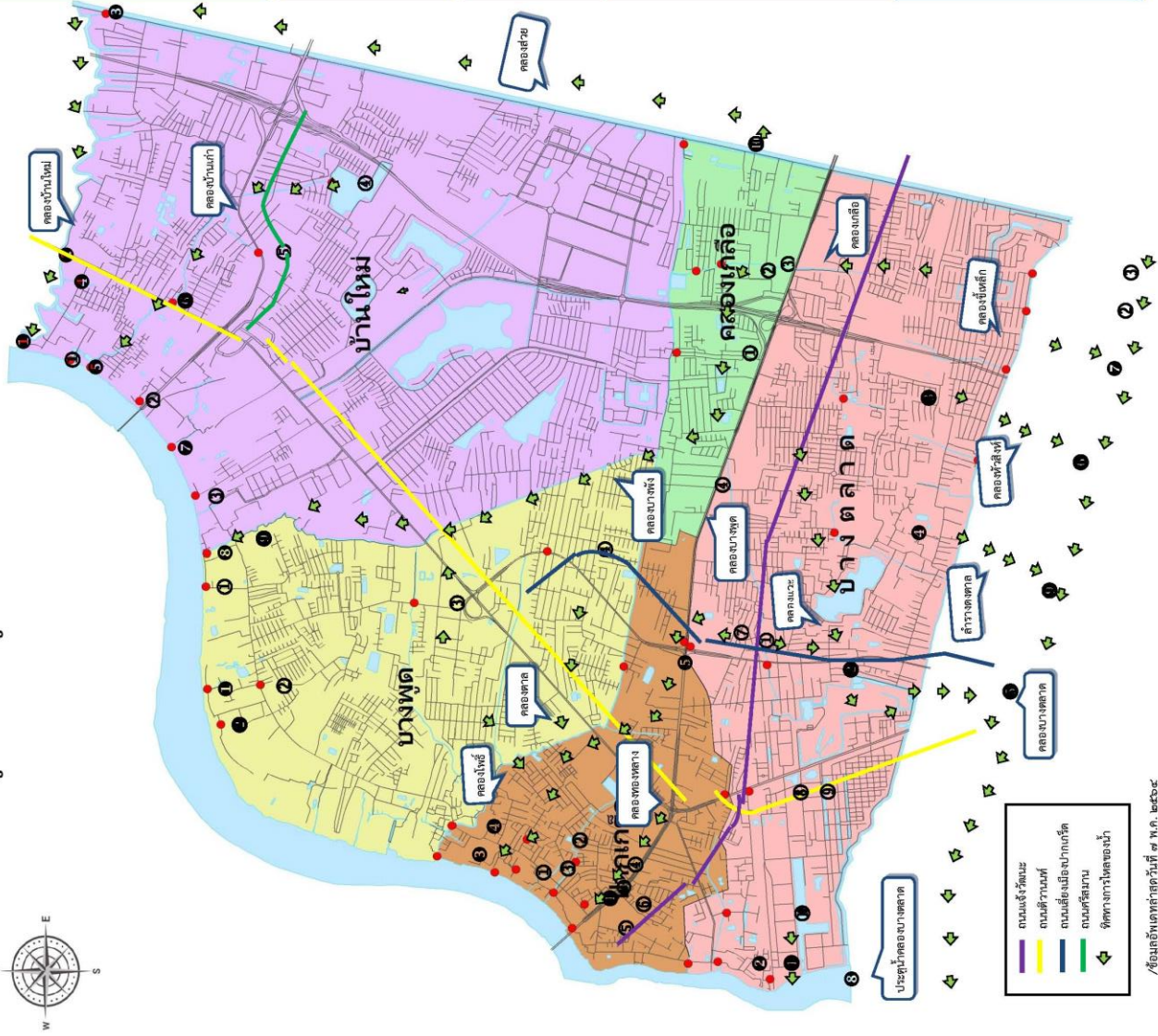
2.1.5 ตำบลบางตลาด จำนวน 12 แห่ง (สถานีสูบน้ำ 8 แห่ง, บ่อสูบ 3 แห่ง)

| ลำดับ | ชื่อบ่อสูบน้ำ/สถานีสูบน้ำ (สังกัด)                           | ทิศทางการระบายน้ำ          | ขนาดมอเตอร์ | ขนาดสูบน้ำได้ (ลบม./วินาที) | จำนวนเครื่อง | เลขที่มิเตอร์ไฟฟ้า |
|-------|--|----------------------------|-------------|-----------------------------|--------------|--------------------|
| 1     | สถานีสูบน้ำคลองนา (เชื่อมแม่น้ำเจ้าพระยา)                    | ทิศตะวันตก แม่น้ำเจ้าพระยา | 37 kw       | 0.50                        | 1            | 85172686           |
| 2     | สถานีสูบน้ำคลองแวง (บ่อ๑) เลียงเมือง ซอยลุงแจ้               | ทิศตะวันตก คลองแวง         | 25 kw       | 0.25                        | 2            | 85213031           |
| 3     | สถานีสูบน้ำลำรางหัวสิงห์ หมู่บ้านกฤษดาทร                     | ทิศใต้ ลำรางหัวสิงห์       | 12 kw       | 0.10                        | 2            | 85212991           |
| 4     | สถานีสูบน้ำลำรางดงตาล หมู่บ้านศร้าวินิลด์                    | ทิศใต้ ลำรางดงตาล          | 15 kw       | 0.20                        | 2            | 95879696           |
| 5     | สถานีสูบน้ำคลองแวง (เชื่อมคลองบางตลาด)                       | ทิศใต้ คลองบางตลาด         | 75 kw       | 1.00                        | 2            | 85183934           |
| 6     | สถานีสูบน้ำลำรางหัวสิงห์ (เชื่อมคลองบางตลาด)                 | ทิศใต้ คลองบางตลาด         | 37 kw       | 0.50                        | 2            | 96097015           |
| 7     | สถานีสูบน้ำคลองซีเหล็ก หมู่บ้านประชาชื่น (เชื่อมคลองบางตลาด) | ทิศใต้ คลองบางตลาด         | 37 kw       | 0.50                        | 2            | 85183389           |
| 8     | สถานีสูบน้ำชุมชนปากด่าน (เชื่อมแม่น้ำเจ้าพระยา)              | ทิศตะวันตก แม่น้ำเจ้าพระยา | 12 kw       | 0.10                        | 2            | 85212795           |
| 9     | สถานีสูบน้ำลำรางดงตาล (เชื่อมคลองบางตลาด)                    | ทิศใต้ คลองบางตลาด         | 37 kw       | 0.50                        | 4            | 96874700           |
| 1     | บ่อสูบน้ำถนนแจ้งวัฒนะ ฝั่งลำรางแวง (หน้าร้านหินอ่อน)         | ทิศตะวันตก คลองแวง         | 12 kw       | 0.10                        | 2            | 85212994           |
| 2     | บ่อสูบน้ำหมู่บ้านประชาชนิเวณ 2 ระยะ 3 (เชื่อมคลองบางตลาด)    | ทิศใต้ คลองบางตลาด         | 75 kw       | 1.00                        | 1            | 85187696           |
| 3     | บ่อสูบน้ำหมู่บ้านประชาชนิเวณ 2 ระยะ 3 (ประตู 2)              | ทิศใต้ คลองบางตลาด         | 12 kw       | 0.10                        | 2            | 96833230           |

/ข้อมูลอัปเดตล่าสุดวันที่ 24 พ.ย. 2564

2.2 แผนที่ดูคลองลำกระโดง ลำรางสาธารณะประโยชน์

แผนสถานีสืบน้ำและบ่อสูบน้ำ ภายในเขตเทศบาลนครปากเกร็ด จำนวน 53 แห่ง

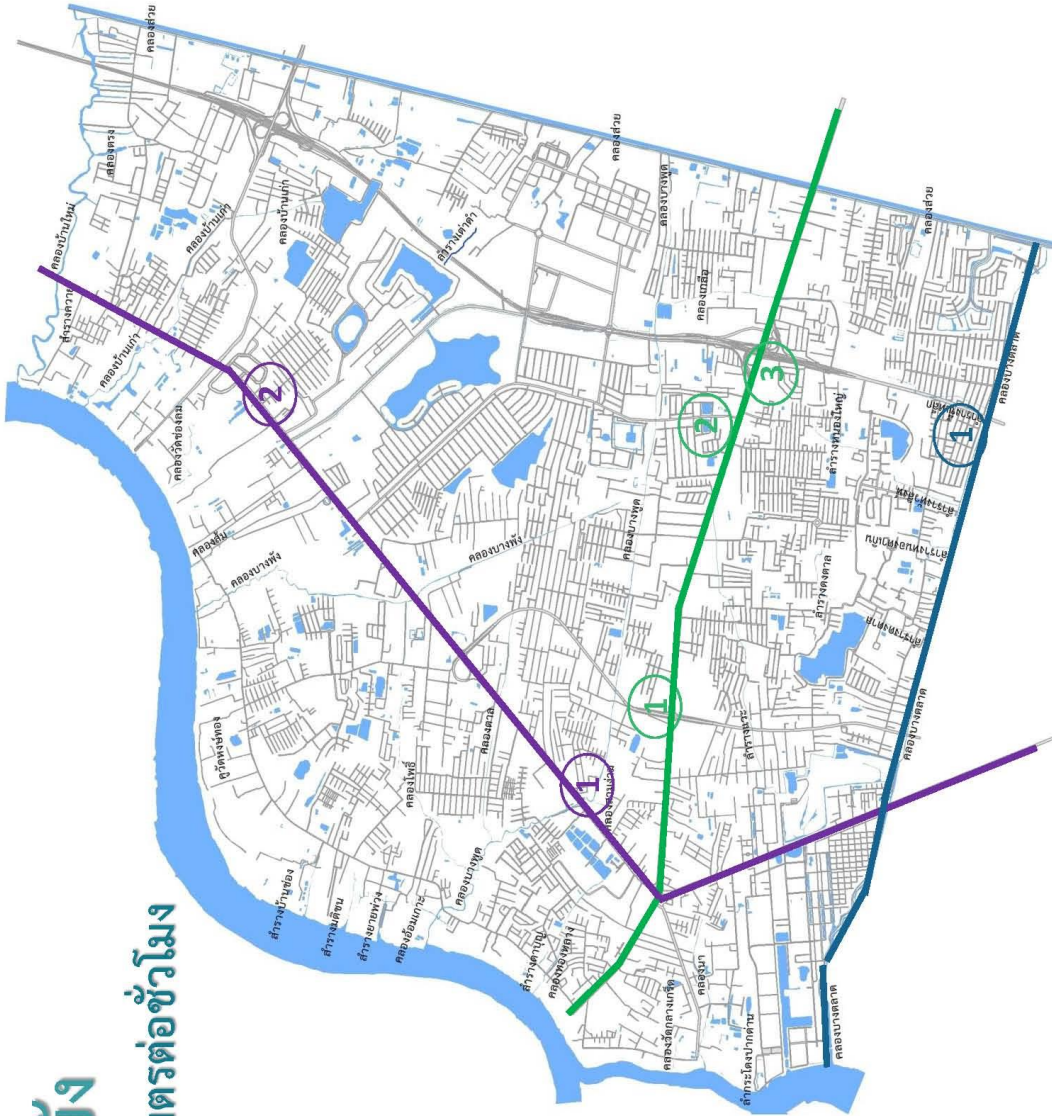


|  |   |   |  |   |
|--|---|---|--|---|
| <p><b>ตำบลบ้านใหม่</b> (สถานีสูบน้ำ 10 แห่ง , บ่อสูบ 5 แห่ง)</p> <ol style="list-style-type: none"> <li>1 สถานีสูบน้ำจากคลองบ้านใหม่ (เชื่อมแม่น้ำเจ้าพระยา)</li> <li>2 สถานีสูบน้ำคลองบ้านใหม่ (เดิมแม่น้ำเจ้าพระยา)</li> <li>3 สถานีสูบน้ำคลองสระ (เชื่อมคลองบ้านใหม่)</li> <li>4 สถานีสูบน้ำลำรางทราย (เชื่อมคลองบ้านใหม่)</li> <li>5 สถานีสูบน้ำจากคลองบ้านเก่า (เชื่อมแม่น้ำเจ้าพระยา)</li> <li>6 สถานีสูบน้ำคลองบ้านเก่า (เดิมแม่น้ำเจ้าพระยา)</li> <li>7 สถานีสูบน้ำคลองวัดซอสม (เชื่อมแม่น้ำเจ้าพระยา)</li> <li>8 สถานีสูบน้ำจากคลองบางพัง (เชื่อมแม่น้ำเจ้าพระยา)</li> <li>9 สถานีสูบน้ำคลองบางพัง (เดิมแม่น้ำเจ้าพระยา)</li> <li>10 สถานีสูบน้ำคลองบางพูด (เชื่อมคลองสาย)</li> </ol> | <p><b>ตำบลบางพูด</b> (สถานีสูบน้ำ 5 แห่ง , บ่อสูบ 4 แห่ง)</p> <ol style="list-style-type: none"> <li>1 สถานีสูบน้ำวัดทุ่งซ่ง (เชื่อมแม่น้ำเจ้าพระยา)</li> <li>2 สถานีสูบน้ำวัดโพธิ์บ้านซ้อย (เชื่อมแม่น้ำเจ้าพระยา)</li> <li>3 สถานีสูบน้ำจากคลองบางพูด (วัดเกาะใหญ่)</li> <li>4 สถานีสูบน้ำคลองบางพูด (วัดบางพูดนอก)</li> <li>5 สถานีสูบน้ำคลองบางพูด (เดิมแจ้งวัฒนะ - ปากเกร็ด ๑๑)</li> </ol> | <p><b>ตำบลคลองเกลือ</b> (บ่อสูบ 9 แห่ง)</p> <ol style="list-style-type: none"> <li>1 บ่อสูบน้ำหมู่บ้านจรรยาวัฒนะ (เชื่อมคลองบางพูด)</li> <li>2 บ่อสูบน้ำหมู่บ้านการนิเทศฯ ขอย 16 (เชื่อมคลองเกลือ)</li> <li>3 บ่อสูบน้ำหมู่บ้านการนิเทศฯ ขอย 8 (เชื่อมคลองเกลือ)</li> <li>4 บ่อสูบน้ำถนนแจ้งวัฒนะ - ปากเกร็ด ขอย 19 (เชื่อมคลองบางพูด)</li> </ol> | <p><b>ตำบลปากเกร็ด</b> (สถานีสูบน้ำ 5 แห่ง , บ่อสูบ 10 แห่ง)</p> <ol style="list-style-type: none"> <li>1 สถานีสูบน้ำคลองของหลวง (เชื่อมแม่น้ำเจ้าพระยา)</li> <li>2 สถานีสูบน้ำคลองวัดกลางกร็ด (เชื่อมแม่น้ำเจ้าพระยา)</li> <li>3 สถานีสูบน้ำคลองของหลวง (เดิมแม่น้ำเจ้าพระยา)</li> <li>4 สถานีสูบน้ำถนนแจ้งวัฒนะ (เชื่อมแม่น้ำเจ้าพระยา)</li> <li>5 สถานีสูบน้ำถนนแจ้งวัฒนะ (เชื่อมแม่น้ำเจ้าพระยา)</li> <li>6 สถานีสูบน้ำวัดลาดศรีปากเกร็ด (เดิมแม่น้ำเจ้าพระยา)</li> <li>7 บ่อสูบน้ำถนนแจ้งวัฒนะ ฝั่งคลองบางพูด (หน้าโบสถ์ศรีศ)</li> <li>8 บ่อสูบน้ำหมู่บ้านก้อดนิเทศฯ (ติดถนนวิภาวดีรังสิต)</li> <li>9 บ่อสูบน้ำถนนวิภาวดีรังสิต - ปากเกร็ด ขอย 1</li> <li>10 บ่อสูบน้ำถนนประชาสงเคราะห์ (เชื่อมคลองบางพูด)</li> </ol> | <p><b>ตำบลบางตลาด</b> (สถานีสูบน้ำ 9 แห่ง , บ่อสูบ 11 แห่ง)</p> <ol style="list-style-type: none"> <li>1 สถานีสูบน้ำคลองนา (เชื่อมแม่น้ำเจ้าพระยา)</li> <li>2 สถานีสูบน้ำลำรางและ (ปอ 1) เสียงเมือง ขอดุงแฉ่</li> <li>3 สถานีสูบน้ำลำรางหัวสิงห์ หมู่บ้านกวดกานกร</li> <li>4 สถานีสูบน้ำลำรางคลองลาด หมู่บ้านควรมวลีศรี</li> <li>5 สถานีสูบน้ำลำรางและ (เชื่อมคลองบางตลาด)</li> <li>6 สถานีสูบน้ำลำรางหัวสิงห์ (เชื่อมคลองบางตลาด)</li> <li>7 สถานีสูบน้ำลำรางหัวสิงห์ หมู่บ้านประชาชื่น (เชื่อมคลองบางตลาด)</li> <li>8 สถานีสูบน้ำลำรางวัดปากเกร็ด</li> <li>9 สถานีสูบน้ำลำรางคลองลาด (เชื่อมคลองบางตลาด)</li> </ol> |
|--|---|---|--|---|

/ข้อมูลชั้นเขตทำแผนที่ ส.พ.ด. ๒๕๖๔

3. จุดเสี่ยงบริเวณน้ำท่วมขังบนพื้นผิวจราจร เมื่อเกิดฝนตกปริมาณมากกว่า 80 มิลลิเมตรต่อ ชั่วโมง

## แผนที่แสดงบริเวณน้ำท่วมขัง เมื่อเกิดฝนตกปริมาณมากกว่า 80 มิลลิเมตรต่อชั่วโมง



### ถนนแจ้งวัฒนะ (กรมทางหลวง)

1. หน้าบริษัท AMD
2. ภายในเมืองทองธานี
3. หน้าไทวัสดุ (ทางด่วน)

### ถนนติวานนท์ (กรมทางหลวง)

1. ซอยสหกรณ์ 3
2. ปากซอยหมู่บ้านมิตรประชา

### คลองตลาด (เทศบาลนครนนทบุรี)

1. บ้านประชาชื่น



### หน่วยสนับสนุนวัสดุอุปกรณ์

#### ทั้งในและนอกพื้นที่

- จัดพื้นที่ส่วนกลาง เพื่อกระจาย วัสดุ อุปกรณ์ เครื่องมือต่างๆ และอาหาร เครื่องดื่มในการป้องกันน้ำ
- มอบหมายเจ้าหน้าที่ประจำหน่วย
- จัดทำสมุดคุม วัสดุ อุปกรณ์ เครื่องมือ
- จัดทำสมุดคุมการสนับสนุน อาหารและเครื่องดื่ม จากหน่วยงานอื่น
- งบประมาณที่ใช้ไป

## แผนบริหารจัดการน้ำ ปี 2564

### PAKKRET MODEL 2564

#### หน่วยประชาสัมพันธ์ประสานงาน

#### แจ้งเตือนโดยคนในพื้นที่

- ประมวลเหตุการณ์และติดตามข่าวสารอย่างใกล้ชิด
- กำหนดช่องทางการประชาสัมพันธ์ข่าวสารที่ถูกต้อง
- หน่วยประชาสัมพันธ์เชิงรุก

#### หน่วยเฝ้าระวังตรวจสอบ

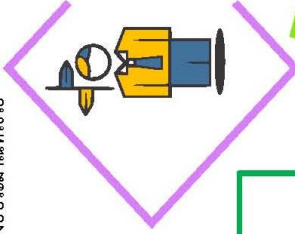
#### แก้ไขสถานการณ์ 24 ชม.

- นำเทคโนโลยีมาใช้ร่วมกับการบริหารปฏิบัติงาน
- บุคลากรพร้อมและเพียงพอต่อการปฏิบัติงาน
- มอบหมายเจ้าหน้าที่ลงพื้นที่ 24 ชม.

#### หน่วยติดตามประเมิน

#### สถานการณ์ข้อมูลน้ำ วันต่อวัน

- ประมวลเหตุการณ์และตามข่าวสารอย่างใกล้ชิด
- รายงานผ่านกลุ่ม Line
- ทุกส่วนราชการรับทราบข้อมูลสถานการณ์เป็นทิศทางเดียวกัน



#### หน่วยบรรเทาทุกข์

#### ฟื้นฟูจิตใจ

#### สุขภาพ บ้านเรือน

- มอบหมายเจ้าหน้าที่ประจำหน่วย
- ลงสำรวจพื้นที่เชิงรุกทุกชุมชนที่ได้รับความเดือดร้อน
- จำนวนผู้ประสบภัย/ได้รับความเดือดร้อน
- ลงทะเบียนเครื่องอุปโภคบริโภค 3 รูปแบบ walk in เชิงรุก และ ออนไลน์

#### ศูนย์อำนวยความสะดวก

#### ป้องกันและแก้ไขปัญหอุทกภัย



#### ศูนย์ฟื้นฟูผู้ประสบภัย

#### พักปลอดภัยห่างไกลน้ำ

- เตรียมพื้นที่สำรองเพื่อเป็นที่พักอาศัยของผู้ประสบภัย
- จัดเตรียมยา

#### หน่วยส่วนร่วมชุมชน

#### แรงเสริมหลักเฝ้าระวัง



- จัดอาสาช่วยภารกิจ
- เครื่องช่วยเสียงตามสาย
- ชุมชน 66 ชุมชน
- หน่วยสนับสนุนอาหารและเครื่องดื่ม
- เครื่องช่วยสิ่งอำนวยความสะดวก เพจวิจัยบรรดาที่ดี เพจข่าวสารคนปากเกร็ด เป็นต้น

#### หน่วยประเมินสถานการณ์แก้ปัญหา

#### เฉพาะหน้ากรณีน้ำมา

- มอบหมายเจ้าหน้าที่ประเมิน สังเกต และเฝ้าระวังพื้นที่เสี่ยงเป็นการเฉพาะ
- เตรียมอุปกรณ์ เครื่องมือ กำลังคน ให้พร้อมรับสถานการณ์
- แจ้งจุดเสี่ยงให้ศูนย์อำนวยความสะดวกป้องกันทราบทุกสถานการณ์

# ภาคผนวก

ผ.1

แผนเฉพาะกิจป้องกันและแก้ไขปัญหา อุทกภัย วาตภัย และ  
ดินโคลนถล่ม เทศบาลนครปากเกร็ด ประจำปี 2564



แผนเฉพาะกิจป้องกันและแก้ไขปัญหา  
อุทกภัย วาตภัยและดินโคลนถล่ม  
เทศบาลนครปากเกร็ด  
ประจำปี ๒๕๖๔

ศูนย์อำนวยการเฉพาะกิจป้องกันและแก้ไขปัญหา  
อุทกภัย วาตภัยและดินโคลนถล่ม  
โทรศัพท์ ๐๒-๕๘๓-๗๗๘๘ , สายด่วน ๑๑๓๒

## แผนเฉพาะกิจป้องกันและแก้ไขปัญหาอุทกภัย วาตภัยและดินโคลนถล่ม เทศบาลนครปากเกร็ด ประจำปี พ.ศ. ๒๕๖๔

อ้างถึง พระราชบัญญัติป้องกันและบรรเทาสาธารณภัย พ.ศ. ๒๕๕๐

### สถานการณ์ทั่วไป

จากสถานการณ์อุทกภัย วาตภัยและดินโคลนถล่ม ที่เกิดขึ้นในประเทศไทยที่ผ่านมา ได้สร้างความเสียหายแก่สิ่งสาธารณประโยชน์ ทั้งชีวิตและทรัพย์สินของประชาชน และรัฐ ตลอดจนพืชผลทางการเกษตร สวน นาไร่ โรงงานอุตสาหกรรม สถานที่สำคัญๆ และทรัพยากรธรรมชาติได้รับความเสียหายเป็นอย่างมาก ทำให้ประชาชนผู้ประสบภัยได้รับความเดือดร้อนจากภัยที่เกิดขึ้น ซึ่งแต่ละครั้งมีความรุนแรงมากน้อยไม่เท่ากัน ขึ้นอยู่กับสภาพภูมิอากาศ ภูมิประเทศ และอิทธิพลจากพายุฤดูร้อน ลมมรสุม จะสังเกตได้ว่าเมื่อเริ่มเข้าสู่ฤดูฝน ตั้งแต่เดือนพฤษภาคมเป็นต้นไป

### พื้นที่เกิดอุทกภัย วาตภัยและดินโคลนถล่ม

พื้นที่ในเขตเทศบาลนครปากเกร็ด มีพื้นที่รวมทั้งหมด ๓๖.๐๔ ตารางกิโลเมตร ซึ่งมีพื้นที่ที่เกิดอุทกภัย วาตภัยและดินโคลนถล่ม อันเนื่องมาจากฝนตกหนักติดต่อกันหลายวัน จึงทำให้เกิดน้ำท่วมในหลายพื้นที่ของเขตเทศบาล และตามหมู่บ้านต่างๆ ประกอบกับน้ำในแม่น้ำเจ้าพระยาล้นตลิ่ง และไหลเข้ามาในพื้นที่เขตเทศบาลเป็นบริเวณกว้างต่อกันในหลายพื้นที่ เช่น ตำบลบ้านใหม่ ตำบลบางพูด ตำบลปากเกร็ด ตำบลบางตลาด ตำบลคลองเกลือ และอีกหลายหมู่บ้าน สร้างความเสียหายแก่สิ่งสาธารณประโยชน์ เช่น ถนนทางเดินสาธารณะต่างๆ เป็นต้น และทำให้ประชาชนผู้ประสบภัยได้รับความเดือดร้อนเกี่ยวกับที่อยู่อาศัย เครื่องอุปโภค และสาธารณูปโภคเป็นอย่างยิ่ง ซึ่งทุกส่วนราชการต้องรีบดำเนินการให้ความร่วมมือช่วยเหลืออย่างเต็มที่

### วัตถุประสงค์

๑. ป้องกันการเกิดอุทกภัย วาตภัยและดินโคลนถล่ม
๒. บรรเทาความเดือดร้อนเมื่อเกิดอุทกภัย วาตภัยและดินโคลนถล่ม
๓. ช่วยเหลือประชาชนผู้ประสบภัยหรือปัญหาความเดือดร้อน
๔. ฟื้นฟูความเสียหายให้กลับสู่สภาพเดิมโดยเร็ว

### เป้าหมาย

ป้องกันและบรรเทาอุทกภัย วาตภัยและดินโคลนถล่ม รวมทั้งการบรรเทาทุกข์ผู้ประสบภัยภายในเขตเทศบาลนครปากเกร็ด

### ภารกิจ

เมื่อเกิดอุทกภัย วาตภัยและดินโคลนถล่ม ในเขตเทศบาลนครปากเกร็ด เจ้าหน้าที่ผู้ปฏิบัติในหน่วยงานของเทศบาลจะต้องรีบออกไปดำเนินการช่วยเหลือ และบรรเทาภัย เพื่อลดความเสียหายแก่สิ่งสาธารณประโยชน์ และทรัพย์สินของผู้ประสบภัย เมื่อได้รับข่าวว่ามีภัยเกิดขึ้นในทันที ให้พร้อมเข้าช่วยเหลือหรือขนย้ายสิ่งของที่จำเป็น และอพยพผู้ประสบภัยไปอยู่พื้นที่สูงหรือที่ที่ปลอดภัยและสงเคราะห์ผู้ประสบภัยโดยเร็ว ประกอบด้วยหน่วยงานปฏิบัติ ดังนี้

- ๒ -

- สำนักปลัดเทศบาล
- สำนักการช่าง
- กองสาธารณสุขและสิ่งแวดล้อม
- กองสวัสดิการสังคม
- กองวิชาการและแผนงาน

### สาเหตุที่ทำให้เกิดอุทกภัย วาตภัยและดินโคลนถล่ม

- ความกดอากาศต่ำ (สภาพภูมิอากาศ)
- การตัดต้นไม้ทำลายป่า
- ฝนตกหนักติดต่อกันเป็นเวลานานหรือหลายชั่วโมง ทำให้เกิดน้ำท่วมฉับพลัน
- ภาชนะน้ำในแม่น้ำเจ้าพระยาล้นตลิ่ง และไหลเข้าสู่เขตเทศบาลนครปากเกร็ด
- ท่อระบายน้ำอุดตัน น้ำระบายไม่ทัน

### อัตรากำลังเจ้าหน้าที่ผู้ปฏิบัติและเครื่องมือเครื่องใช้ในการช่วยเหลือบรรเทาภัย

#### ก. อัตรากำลังเจ้าหน้าที่ ประกอบด้วย

- พนักงานเทศบาล ลูกจ้างประจำ และพนักงานจ้างสำนักการช่าง ทุกคน
- พนักงานเทศบาล ลูกจ้างประจำ และพนักงานจ้างกองสาธารณสุขและสิ่งแวดล้อม ทุกคน
- พนักงานเทศบาล ลูกจ้างประจำ และพนักงานจ้างงานประชาสัมพันธ์ กองวิชาการและแผนงาน ทุกคน
- พนักงานเทศบาล ลูกจ้างประจำ และพนักงานจ้างงานป้องกันฯ สำนักปลัดเทศบาล ทุกคน
- พนักงานเทศบาล ลูกจ้างประจำ และพนักงานจ้างกองสวัสดิการสังคม ทุกคน

#### ข. อัตรากำลังสมทบ ประกอบด้วย

- พนักงานเทศบาล ลูกจ้างประจำ และพนักงานจ้างเทศบาลนครปากเกร็ดทุกกอง/ฝ่าย/งาน ทุกคน
- สมาชิกอาสาสมัครป้องกันภัยฝ่ายพลเรือน เทศบาลนครปากเกร็ด ทุกคน

### การปฏิบัติ

(๑) ก่อนเกิดอุทกภัย วาตภัยและดินโคลนถล่ม เจ้าหน้าที่ของหน่วยงานราชการผู้ปฏิบัติจะต้องออกสำรวจพื้นที่ในเขตเทศบาลนครปากเกร็ด ทั้งที่เคยมีเหตุการณ์อุทกภัยหรือน้ำท่วม หรือพื้นที่ที่คาดว่าจะเกิดอุทกภัยขึ้นได้ สำรวจสิ่งสาธารณประโยชน์ สถานที่สำคัญๆ จำนวนอาคารบ้านเรือน และจำนวนประชากรในพื้นที่ และจัดเตรียมอุปกรณ์ เครื่องมือเครื่องใช้ ยานพาหนะไว้ให้พร้อม เพื่อสามารถนำไปปฏิบัติการช่วยเหลือบรรเทา หรือเตรียมการรับสถานการณ์จากอุทกภัย และสำรวจท่อระบายน้ำไม่ให้เกิดการอุดตันจนน้ำไม่สามารถไหลได้สะดวก โดยให้รับผิดชอบการขุดลอกท่อทางระบายน้ำอยู่เสมอ ตลอดจนติดต่อบริษัทเอกชนไว้เป็นการล่วงหน้าเกี่ยวกับเครื่องอุปโภคบริโภค ยารักษาโรค เพื่อสามารถสงเคราะห์ผู้ประสบภัยได้ในทันที

**(๒) ขณะเกิดอุทกภัย วาตภัยและดินโคลนถล่ม** โดยสภาพทั่วไปขณะที่เกิดภัยหรือน้ำท่วมฉับพลัน กระแสน้ำไหลหลากจะเพิ่มปริมาณสูงขึ้นเรื่อยๆ และไหลท่วมทุกขณะ น้ำไหลเชี่ยวและแรงขึ้นเป็นลำดับบ้านเรือนที่ไม่มั่นคงแข็งแรงจะถูกน้ำพัดพาไป ส่วนบ้านเรือนที่มีสภาพที่แข็งแรงที่อยู่ในพื้นที่น้ำท่วม การขนย้ายของหนีน้ำจะเป็นไปด้วยความโกลาหล ถนนหรือเส้นทางการจราจรถูกตัดขาดจากกระแสน้ำ จนไม่สามารถนำยานพาหนะเข้าไปช่วยเหลือได้ จึงจำเป็นต้องจัดหาอุปกรณ์เครื่องมือเครื่องใช้ และยานพาหนะเข้าดำเนินการช่วยเหลือ คือ

- จัดเตรียมเครื่องมือเครื่องใช้ และเครื่องสูบน้ำพร้อมเจ้าหน้าที่ เพื่อติดตั้งเครื่องสูบน้ำทำการสูบน้ำทันที โดยให้ออกสู่เส้นทาง หรือท่อระบายน้ำให้ไหลสู่แม่น้ำเจ้าพระยา

- จัดเตรียมอุปกรณ์ เครื่องมือเครื่องใช้ ยานพาหนะ รถขุดตัก พร้อมเจ้าหน้าที่ผู้ปฏิบัติให้ขุดลอกคูคลองทางระบายน้ำ เมื่อมีสิ่งกีดขวางทางระบายน้ำ

- ฝ่ายช่างทุกแผนกของเทศบาลนครปากเกร็ดต้องบำรุงรักษา เครื่องมือ และอุปกรณ์สาธารณูปโภคต่างๆ ให้ใช้การได้ตลอดเวลาที่เกิดภัย

- จัดเตรียมเรือท้องแบน เรือไม้ หรือเรือยาง สำหรับเข้าช่วยเหลือในการขนย้ายสิ่งของ และผู้ประสบภัยออกจากอาคารบ้านเรือนที่ถูกน้ำท่วมไปสู่พื้นที่ที่ปลอดภัย

- สสำรวจท่อทางระบายน้ำในพื้นที่เขตเทศบาลนครปากเกร็ดที่ใกล้เคียงพื้นที่ที่ถูกน้ำท่วมจุดใดจุดต้นหรือน้ำไม่ไหลผ่าน ให้รีบทำการขุดลอกท่อทางระบายน้ำทันที เพื่อเป็นการระบาย และลดระดับน้ำลงโดยเร็ว

- ตั้งกองอำนวยความสะดวกช่วยเหลือผู้ประสบภัยจากอุทกภัย โดยจัดตั้งในพื้นที่ที่เห็นสมควร และปลอดภัย หรือจุดที่ใกล้กับสถานที่ที่เกิดอุทกภัย หรือที่สำนักงานเทศบาลนครปากเกร็ด เพื่อเตรียมสงเคราะห์ผู้ประสบภัย

- จัดเตรียมเวชภัณฑ์ในการปฐมพยาบาล ยารักษาโรค เพื่อช่วยเหลือบรรเทาภัยแก่ผู้ประสบภัยที่ได้รับบาดเจ็บ เป็นบาดแผล หรือถูกงูพิษ สัตว์ และแมลงมีพิษกัดต่อย

- เจ้าหน้าที่ทุกคนควรมีเชือกขนาดต่างๆ ยาวพอสมควร เพื่อประโยชน์หลายอย่าง และไฟฉายประจำตัวสำหรับใช้ในเวลากลางคืน เพราะอาจได้รับอันตรายในขณะที่ปฏิบัติงาน

- หากเกิดปัญหาอุทกภัยหนักต้องระดมกำลังเจ้าหน้าที่โดยขอความร่วมมือช่วยเหลือจากหน่วยงานต่างๆ หรือกำลังทหาร เพื่อสร้าง หรือซ่อมแซม เสริมคันดิน โดยกระสอบใส่ทรายให้อยู่ในสภาพมั่นคงแข็งแรงตลอดแนว

- ร่วมมือช่วยเหลือผู้ประสบภัย การขนย้ายผู้คนและพัสดุสิ่งของต่างๆ ไปสู่ที่สูง หรือที่ปลอดภัย

- เตรียมกำลังเจ้าหน้าที่เสริม ในการสนับสนุนช่วยเหลือบรรเทาภัยจากอุทกภัย จากหน่วยงานที่เกี่ยวข้องและอาสาสมัครป้องกันภัยฝ่ายพลเรือน เทศบาลนครปากเกร็ดไว้ให้พร้อม

**(๓) หลังเกิดอุทกภัย วาตภัยและดินโคลนถล่ม** เมื่อระดับน้ำลดลงจนในที่สุด อุทกภัยได้ผ่านพ้นไปแล้ว เจ้าหน้าที่ปฏิบัติของหน่วยงานเทศบาลที่เกี่ยวข้องรีบทำการบูรณะซ่อมแซมให้สิ่งต่างๆ กลับเข้าสู่สภาพปกติทันทีโดยยึดหลักการ ดังนี้

- ซ่อมแซมสาธารณูปโภคต่างๆ เช่น ถนนหรือสะพานที่ขาดชำรุดเสียหาย ระบบไฟฟ้า, โทรศัพท์, ประปา หรือสิ่งอื่นๆ ให้กลับเข้าสู่สภาพเดิม เพื่อใช้งานได้โดยเร็วที่สุด

- ๔ -

- เก็บกวาดซากปรักหักพัง ทำความสะอาดถนน หรือสิ่งสาธารณประโยชน์ที่เต็มไปด้วยดินโคลน และสิ่งข่าวดเสียหายที่เกลื่อนกลาดทั่วไปให้กลับสู่สภาพเดิมโดยเร็วที่สุด
- ช่วยเหลือในการรื้อสิ่งปรักหักพังซ่อมแซมบ้านเรือน ที่หักพังหากบ้านเรือนที่อยู่อาศัยถูกทำลาย ก็ให้ความช่วยเหลือในการจัดหาที่อยู่อาศัย และการดำรงชีพเป็นการชั่วคราว
- หลังน้ำท่วมจะมีซากสัตว์ตายปรากฏในที่ต่างๆ ต้องรีบกำจัดโดยเร็ว

**หน่วยปฏิบัติการ** หน่วยปฏิบัติการตามแผน ได้กำหนดหน่วยและหน้าที่ ดังนี้

**๑. กองอำนวยการช่วยเหลือผู้ประสบภัย (ผนวก ๑)** จัดตั้งในพื้นที่ที่เห็นสมควร และปลอดภัย หรือจุดที่ใกล้กับ สถานที่ที่เกิดอุทกภัย วาตภัยและดินโคลนถล่ม หรือที่สำนักงานเทศบาลนครปากเกร็ด มีหน้าที่รับผิดชอบ ดังนี้

#### **ก่อนเกิดอุทกภัย วาตภัยและดินโคลนถล่ม**

- ควบคุมสั่งการและดำเนินการให้เป็นไปตามแผนนี้
- ออกคำสั่งแต่งตั้งหรือเปลี่ยนแปลงเจ้าหน้าที่ปฏิบัติ
- จัดหาและเตรียมอุปกรณ์ เครื่องมือเครื่องใช้ต่างๆ ที่จำเป็นในการบรรเทาภัยจากอุทกภัย วาตภัย และดินโคลนถล่ม ไว้ให้พร้อมอยู่เสมอ
- ประสานงานกับหน่วยงานต่างๆ ที่เกี่ยวข้องหรือหน่วยงานข้างเคียงที่มีเครื่องมือเครื่องใช้เกี่ยวกับอุทกภัย วาตภัยและดินโคลนถล่มตลอดถึงกำลังเจ้าหน้าที่สมทบ
- สั่งใช้กำลัง อปพร. เทศบาลนครปากเกร็ด และจัดทำบัญชี อปพร. ไว้ให้ถูกต้อง
- จัดเตรียมเอกสารในการแจ้งรายชื่อผู้ประสบภัย

#### **ขณะเกิดอุทกภัย วาตภัยและดินโคลนถล่ม**

- อำนวยการในการช่วยเหลือบรรเทาสาธารณภัยจากอุทกภัย วาตภัยและดินโคลนถล่ม
- พิจารณาหาทางช่วยเหลือผู้ประสบภัยโดยเร็ว
- ประสานงานขอความช่วยเหลือจากหน่วยงานข้างเคียง
- ตัดสินใจแก้ปัญหาเฉพาะหน้าโดยด่วน เพื่อลดความเสียหายจากอุทกภัย วาตภัยและดินโคลนถล่ม

#### **หลังเกิดอุทกภัย วาตภัยและดินโคลนถล่ม**

- สั่งการและควบคุมให้เจ้าหน้าที่ปฏิบัติออกสำรวจความเสียหายพื้นที่ที่ประสบภัย และจำนวนผู้ประสบภัยของแต่ละชุมชน ในเขตเทศบาลนครปากเกร็ดโดยเร็ว
- ควบคุมดูแลเจ้าหน้าที่ปฏิบัติของหน่วยงานเทศบาล รับผิดชอบการช่วยเหลือและซ่อมแซมสิ่งสาธารณประโยชน์ เช่น ถนน สะพาน ที่ชำรุดให้กลับสู่สภาพเดิมโดยเร็วที่สุด
- รายงานผลรายละเอียดความเสียหายจากอุทกภัย วาตภัยและดินโคลนถล่มให้กองอำนวยการป้องกันและบรรเทาสาธารณภัยจังหวัดนนทบุรีทราบโดยด่วน

- ๕ -

**๒. หน่วยสื่อสารและประชาสัมพันธ์ (ผนวก ๒)** ตั้งอยู่ที่ศูนย์วิทยุ “เกร็ดเพชร” งานป้องกันและบรรเทาสาธารณภัย เทศบาลนครปากเกร็ด ประกอบด้วยเจ้าหน้าที่ของงานป้องกันฯ และงานประชาสัมพันธ์ มีหน้าที่รับผิดชอบ ดังนี้

**ก่อนเกิดอุทกภัย วาตภัยและดินโคลนถล่ม**

- จัดเตรียมอุปกรณ์เครื่องมือสื่อสาร และกำหนดวิธีการติดต่อสื่อสารไว้ให้พร้อม
- จัดหาเครื่องขยายเสียง และยานพาหนะเพื่อออกประกาศแจ้งให้ประชาชนได้ทราบและตระหนักถึงภัยที่เกิดจากอุทกภัย วาตภัยและดินโคลนถล่ม พร้อมทั้งแนะนำวิธีการเตรียมรับสถานการณ์ที่จะเกิดขึ้นให้ประชาชนตื่นตัวอยู่เสมอ
- หมั่นตรวจเช็คอุปกรณ์เครื่องมือเครื่องใช้ในการสื่อสารให้ใช้งานได้อยู่เสมอ
- ฝึกฝนเจ้าหน้าที่วิทยุสื่อสาร ใช้เครื่องมือสื่อสารในการแจ้งเตือนภัย หรือแจ้งให้เจ้าหน้าที่ผู้ปฏิบัติของหน่วยงานเทศบาลได้ทราบว่าได้เกิดอุทกภัย วาตภัยและดินโคลนถล่มขึ้น

**ขณะเกิดอุทกภัย วาตภัยและดินโคลนถล่ม**

- ติดต่อแจ้งหน่วยงาน และผู้ปฏิบัติที่เกี่ยวข้องของเทศบาลนครปากเกร็ดได้รับทราบ
- ประกาศให้ผู้ที่ไม่มีส่วนเกี่ยวข้องออกนอกบริเวณหรือออกห่างบริเวณน้ำท่วม หรือจุดรับการอพยพขนย้ายผู้ประสบภัย และพัสดุสิ่งของ
- ประกาศแจ้งให้ผู้ประสบภัยได้ทราบถึงสถานที่รับการอพยพขนย้ายผู้ประสบภัยชั่วคราว
- แจ้งประกาศคำสั่งของผู้อำนวยการป้องกันภัยฝ่ายพลเรือนเทศบาลนครปากเกร็ด และเรื่องอื่นๆ ซึ่งเป็นประโยชน์ต่อการช่วยเหลือผู้ประสบภัย

**หลังเกิดอุทกภัย วาตภัยและดินโคลนถล่ม**

- ประกาศให้ผู้ประสบภัย ได้รับทราบถึงที่พักชั่วคราว
- ประกาศให้ผู้ประสบภัยได้ทราบว่าจะได้รับการสงเคราะห์ช่วยเหลือ และบรรเทาทุกข์ ใดๆ ที่ไหน เมื่อไร

**๓. หน่วยรักษาความสงบเรียบร้อยและปิดกั้นการจราจร (ผนวก ๓)** ตั้งอยู่ที่ งานรักษาความสงบ สำนักปลัดเทศบาล ประกอบด้วยเจ้าหน้าที่งานรักษาความสงบ และอาสาสมัครป้องกันภัยฝ่ายพลเรือน (อปพร.) เทศบาลนครปากเกร็ด มีหน้าที่รับผิดชอบ ดังนี้

**ก่อนเกิดอุทกภัย วาตภัยและดินโคลนถล่ม**

- ออกสำรวจพื้นที่ที่เกิดอุทกภัย วาตภัยและดินโคลนถล่ม และพื้นที่ที่คาดว่าจะเกิดอุทกภัย วาตภัยและดินโคลนถล่มขึ้นอีก ในแต่ละชุมชน ตำบล หมู่บ้าน ที่เกิดน้ำท่วมซ้ำซาก ที่อยู่ในเขตเทศบาลนครปากเกร็ด
- จัดเจ้าหน้าที่คอยรับฟังข่าวสารหรือข้อมูลที่จะเกิดอุทกภัย วาตภัยและดินโคลนถล่มจากหน่วยงาน โดยเฉพาะข้อมูลจากสถานีตรวจอากาศจังหวัดนนทบุรี หรือกรมอุตุนิยมวิทยา

- ๖ -

**ขณะเกิดอุทกภัย วาตภัยและดินโคลนถล่ม**

- ปิดกั้นการจราจร หรือเส้นทางที่ไปยังจุดเกิดอุทกภัย วาตภัยและดินโคลนถล่มทุกเส้นทาง
- ดูแลรักษาความสงบเรียบร้อย และดูแลผู้ประสบภัย

**หลังเกิดอุทกภัย วาตภัยและดินโคลนถล่ม**

- เก็บเครื่องปิดกั้นจราจร ป้ายสัญญาณไฟ
- ช่วยควบคุมดูแลการจราจร ในขณะที่ได้เปิดการจราจรให้ผ่านเส้นทาง
- ดำเนินการสงเคราะห์ผู้ประสบภัยตามบัญชีสำรวจรายชื่อ และครอบครัวเป็นหลัก โดยให้มีมาตรการและระเบียบที่รัดกุม สามารถให้การสงเคราะห์ได้เรียบร้อยและทั่วถึง
- สำรวจความเสียหาย และความต้องการด้านต่างๆ ของผู้ประสบภัยในพื้นที่ที่เข้าปฏิบัติให้เสร็จสิ้นโดยเร็ว และจัดทำบัญชีรายชื่อผู้ประสบภัยจากอุทกภัย วาตภัยและดินโคลนถล่ม

**๔. หน่วยฟื้นฟูบูรณะ และขนย้ายช่วยเหลือผู้ประสบภัย (ผนวก ๔)** ตั้งอยู่ที่ สำนักงานเทศบาลนครปากเกร็ด ดำเนินการโดยสำนักการช่าง มีหน้าที่รับผิดชอบ ดังนี้

**ก่อนเกิดอุทกภัย วาตภัยและดินโคลนถล่ม**

- สำรวจสถานที่สำหรับเก็บรักษาทรัพย์สินของผู้ประสบภัย
- สำรวจเส้นทางขนย้ายผู้ประสบภัย
- กำหนดตัวเจ้าหน้าที่ที่ขนย้าย และดูแลทรัพย์สิน
- ให้กำหนดวิธีเก็บรักษา และการจ่ายทรัพย์สินคืนแก่เจ้าของ
- เจ้าหน้าที่ผู้ปฏิบัติงานของทุกหน่วยงาน เตรียมหาอุปกรณ์เครื่องมือเครื่องใช้สำหรับช่วยเหลือบรรเทาภัย ตลอดจนบำรุงรักษาอุปกรณ์เครื่องมือเครื่องใช้ต่างๆ ให้อยู่ในสภาพที่สามารถใช้งานได้ทันที
- ศึกษา และสำรวจพื้นที่ที่คาดว่าจะเกิดอุทกภัย วาตภัยและดินโคลนถล่มในพื้นที่เขตเทศบาลทุกตำบล ทุกหมู่บ้านตลอดจนเส้นทางเข้าออก

**ขณะเกิดอุทกภัย วาตภัยและดินโคลนถล่ม**

- ให้เจ้าหน้าที่ผู้ปฏิบัติรีบไปสถานที่ที่กำหนด และเข้าประจำที่ตามที่ได้รับมอบหมาย
- ห้ามบุคคลภายนอก เข้า – ออก บริเวณที่เก็บรักษาทรัพย์สินสิ่งของ
- ควบคุมการเก็บรักษาของให้เรียบร้อย และปลอดภัย
- ช่วยเหลือผู้ประสบภัยขนย้ายทรัพย์สินสิ่งของ
- ขจัดเหตุขัดขวางการขนย้าย
- รีบนำอุปกรณ์เครื่องมือเครื่องใช้ ออกไปช่วยเหลือบรรเทาภัยทันที
- ช่วยอพยพประชาชน และขนย้ายพัสดุสิ่งของออกจากพื้นที่ที่เกิดภัยไปอยู่ในที่ที่ปลอดภัยหรือจุดที่กำหนด

**หลังเกิดอุทกภัย วาตภัยและดินโคลนถล่ม**

- จัดการให้เจ้าของรับทรัพย์สินสิ่งของคืน
- ระหว่างที่ยังไม่มีผู้มาติดต่อรับสิ่งของคืน ต้องเก็บรักษาให้ปลอดภัย
- ฟื้นฟูบูรณะสิ่งเสียหายเฉพาะหน้าตามความจำเป็นระยะแรก
- ซ่อมแซมสิ่งสาธารณประโยชน์ที่ชำรุดเสียหายให้อยู่ในสภาพปกติโดยเร็ว

- ๗ -

๕. หน่วยสงเคราะห์ผู้ประสบภัย (ผนวก ๕) ตั้งอยู่ที่ กองสวัสดิการสังคม มีหน้าที่รับผิดชอบ ดังนี้

**ก่อนเกิดอุทกภัย วาตภัยและดินโคลนถล่ม**

- สำรวจสถานที่สำหรับใช้เป็นที่สงเคราะห์ผู้ประสบภัยตามจุดต่างๆ
- จัดหาเครื่องมือเครื่องใช้ในการสงเคราะห์ และบรรเทาทุกข์
- กำหนดวิธีการจัดหาเสบียงอาหาร เครื่องนุ่งห่ม ยารักษาโรค และที่พักชั่วคราว
- จัดทำบัญชี รับ - จ่าย สิ่งที่แจกจ่ายให้สามารถตรวจสอบได้
- กำหนดวิธีการสงเคราะห์ และบรรเทาทุกข์ให้แก่ผู้ประสบภัยอย่างทั่วถึง

**ขณะเกิดอุทกภัย วาตภัยและดินโคลนถล่ม**

- จัดเจ้าหน้าที่ที่ได้รับมอบหมายไปยังสถานที่สำหรับใช้เป็นที่สงเคราะห์ และบรรเทาทุกข์แก่ผู้ประสบภัย
- เตรียมเครื่องอุปโภค บริโภคที่จะทำการสงเคราะห์ และบรรเทาทุกข์
- ให้ความช่วยเหลือเจ้าหน้าที่หน่วยอื่นๆ เท่าที่จะช่วยเหลือได้

**หลังเกิดอุทกภัย วาตภัยและดินโคลนถล่ม**

- จัดให้ผู้ประสบภัยมีที่อยู่อาศัย
- จัดอาหารให้แก่ผู้ประสบภัย
- จ่ายเครื่องอุปโภค บริโภคให้แก่ผู้ประสบภัย

๖. หน่วยรักษาพยาบาลและป้องกันโรคระบาด (ผนวก ๖) ตั้งอยู่ที่กองสาธารณสุขและสิ่งแวดล้อม เทศบาลนครปากเกร็ด มีหน้าที่รับผิดชอบ ดังนี้

**ก่อนเกิดอุทกภัย วาตภัยและดินโคลนถล่ม**

- จัดเตรียมยารักษาโรค เครื่องมือเครื่องใช้ ที่จำเป็นในการปฐมพยาบาลเบื้องต้น
- ติดตามข่าวสาร ประกาศกรมอุตุนิยมวิทยา เกี่ยวกับการเกิดอุทกภัย วาตภัยและดินโคลนถล่ม

อย่างต่อเนื่อง

**ขณะเกิดอุทกภัย วาตภัยและดินโคลนถล่ม**

- จัดให้มีการรักษาพยาบาลเคลื่อนที่ ให้กับผู้ประสบภัย และจัดสำรองยาไว้ในกรณีป้องกันโรคกรณีเกิดโรคระบาด เช่น ยาแก้ท้องร่วง ยาแก้ท้องเสีย วัคซีนน้ำกัดเท้า เป็นต้น
- ออกตรวจเยี่ยม ผู้ประสบภัย และแจกยารักษาโรค ให้คำแนะนำด้านสุขภาพ แก่ประชาชน

**หลังเกิดอุทกภัย วาตภัยและดินโคลนถล่ม**

- ฟื้นฟูสภาพจิตใจผู้ประสบภัยโดยจัดเจ้าหน้าที่เข้าไปให้คำแนะนำการดำรงชีพในด้านต่าง ๆ
- จัดทำบัญชีผู้ประสบภัย เพื่อเก็บไว้เป็นข้อมูลในการให้ความช่วยเหลือต่อไป

- ๘ -

๗. **หน่วยป้องกันและระงับบรรเทาภัย (ผนวก ๗)** ตั้งอยู่ที่ศูนย์ป้องกันและบรรเทาสาธารณภัย ซอยประชาบดี มีหน้าที่รับผิดชอบ ดังนี้

**ก่อนเกิดอุทกภัย วาตภัยและดินโคลนถล่ม**

- ติดตามข่าวสาร ประกาศกรมอุตุนิยมวิทยา เกี่ยวกับการเกิดอุทกภัย วาตภัยและดินโคลนถล่มอย่างต่อเนื่อง
- สำรวจพื้นที่ที่คาดว่าจะเกิดปัญหาน้ำท่วมขัง และวางแผนป้องกันฯ
- สำรวจ และจัดหาอุปกรณ์ ตลอดจนเครื่องมือเครื่องใช้ในการป้องกันและบรรเทาภัย
- จัดเตรียมกำลังพล

**ขณะเกิดอุทกภัย วาตภัยและดินโคลนถล่ม**

- จัดส่งกำลังพร้อมอุปกรณ์ออกปฏิบัติหน้าที่ตามจุดต่างๆ
- จัดตั้งหน่วยรับแจ้งเหตุ ตลอด ๒๔ ชั่วโมง เพื่อให้การช่วยเหลือประชาชน
- ดำเนินการป้องกันและบรรเทาสาธารณภัย

**หลังเกิดอุทกภัย วาตภัยและดินโคลนถล่ม**

- สำรวจความเสียหายเบื้องต้น และความต้องการด้านต่างๆ
- จัดทำบัญชีผู้ประสบภัย เพื่อเก็บไว้เป็นข้อมูลในการให้ความช่วยเหลือต่อไปของผู้ประสบภัย
- จัดเก็บอุปกรณ์ และเรือถอนแนวคันกันน้ำให้กลับคืนสู่สภาพเดิม
- จัดทำแผนปฏิบัติงาน เพื่อนำไปปรับปรุงในการปฏิบัติงานครั้งต่อไป

๘. **หน่วยจัดหาวัสดุอุปกรณ์ (ผนวก ๘)** ตั้งอยู่ที่สำนักงานการคลัง เทศบาลนครปากเกร็ด มีหน้าที่รับผิดชอบ ดังนี้

- ควบคุมและดูแลการ เบิก – จ่าย วัสดุอุปกรณ์ในการป้องกันอุทกภัย วาตภัยและดินโคลนถล่ม ตามที่หน่วยงานที่เกี่ยวข้องขอมา
- ประสานงานกับหน่วยงานที่เกี่ยวข้องในเรื่องของพัสดุ และทรัพย์สิน
- ปฏิบัติงานอื่นตามที่ได้รับมอบหมาย

**วิชัย บรรดาศักดิ์**

(นายวิชัย บรรดาศักดิ์)

นายกเทศมนตรีนครปากเกร็ด

ผู้อำนวยการศูนย์เฉพาะกิจป้องกันและแก้ไขปัญหาอุทกภัย วาตภัยและดินโคลนถล่ม

- ๙ -

## (ภาคผนวก ๑)

## กองอำนวยการช่วยเหลือผู้ประสบภัย

กองอำนวยการป้องกันและบรรเทาอุทกภัย ตั้งอยู่ที่ ศูนย์ป้องกันและบรรเทาสาธารณภัยเทศบาลนครปากเกร็ด ประกอบด้วย หน่วยสื่อสาร หน่วยเคลื่อนที่เร็ว ประกอบด้วย

|  |                            |
|--|----------------------------|
| ๑. นายกเทศมนตรี                                      | ผู้อำนวยการ                |
| ๒. รองนายกเทศมนตรี (๑)                               | รองผู้อำนวยการ             |
| ๓. รองนายกเทศมนตรี (๒)                               | รองผู้อำนวยการ             |
| ๔. รองนายกเทศมนตรี (๓)                               | รองผู้อำนวยการ             |
| ๕. ปลัดเทศบาล  | กรรมการ                    |
| ๖. รองปลัดเทศบาล (๑)                                 | กรรมการ                    |
| ๗. รองปลัดเทศบาล (๒)                                 | กรรมการ                    |
| ๘. รองปลัดเทศบาล (๓)                                 | กรรมการ                    |
| ๙. ผู้อำนวยการสำนักการช่าง                           | กรรมการ                    |
| ๑๐. ผู้อำนวยการสำนักการคลัง                          | กรรมการ                    |
| ๑๑. ผู้อำนวยการกองสาธารณสุขและสิ่งแวดล้อม            | กรรมการ                    |
| ๑๒. ผู้อำนวยการกองการศึกษา                           | กรรมการ                    |
| ๑๓. ผู้อำนวยการกองวิชาการและแผนงาน                   | กรรมการ                    |
| ๑๔. ผู้อำนวยการกองสวัสดิการสังคม                     | กรรมการ                    |
| ๑๕. ผู้อำนวยการกองทะเบียนราษฎรและบัตรประจำตัวประชาชน | กรรมการ                    |
| ๑๖. หัวหน้าสำนักปลัดเทศบาล                           | กรรมการและเลขานุการ        |
| ๑๗. หัวหน้าฝ่ายป้องกันและรักษาความสงบ                | กรรมการและผู้ช่วยเลขานุการ |

**มีหน้าที่**

- จัดทำแผนป้องกันและบรรเทาอุทกภัยผู้ประสบอุทกภัย วาตภัยและดินโคลนถล่ม
- รับเรื่องราวร้องทุกข์จากประชาชน
- รับฟังข่าวจากกรมอุตุนิยมวิทยาและจากหน่วยเหนือรวมทั้งหน่วยงานที่เกี่ยวข้อง
- อำนวยการสั่งการ และอำนวยความสะดวกในการปฏิบัติงาน
- สั่งการช่วยเหลือแก้ไขปัญหาอุปสรรคอันอาจเกิดขึ้น
- ประสานงานกับหน่วยงานอื่น
- ประสานกับภาครัฐและเอกชน มูลนิธิ ในการจัดหาเครื่องอุปโภค บริโภค แจกจ่ายให้ประชาชนที่ประสบภัย

**วิชัย บรรดาศักดิ์**

(นายวิชัย บรรดาศักดิ์)

นายกเทศมนตรีนครปากเกร็ด

ผู้อำนวยการศูนย์เฉพาะกิจป้องกันและแก้ไขปัญหาอุทกภัย วาตภัยและดินโคลนถล่ม

- ๑๐ -

## (ภาคผนวก ๒)

## หน่วยสื่อสารและประชาสัมพันธ์

หน่วยประชาสัมพันธ์ ตั้งอยู่ที่สำนักงานเทศบาลนครปากเกร็ด ประกอบด้วย

|  |              |
|--|--------------|
| ๑. ผู้อำนวยการกองวิชาการและแผนงาน        | หัวหน้าหน่วย |
| ๒. หัวหน้าฝ่ายบริการและเผยแพร่วิชาการ    | ผู้ช่วย      |
| ๓. นักประชาสัมพันธ์                      | ผู้ช่วย      |
| ๔. พนักงานขับรถยนต์                      | เจ้าหน้าที่  |
| ๕. เจ้าหน้าที่ทุกคนในกองวิชาการและแผนงาน | เจ้าหน้าที่  |

**มีหน้าที่**

- ประมวลเหตุการณ์และติดตามข่าวสารอย่างใกล้ชิด
- ดำเนินการประชาสัมพันธ์ให้ประชาชนทราบ เกี่ยวกับข่าวสารและการให้ความช่วยเหลือจากทางราชการ
- ประกาศเตือนประชาชนให้ระวังอันตรายที่อาจเกิดขึ้นเนื่องจากปัญหาน้ำท่วม รวมทั้งการประชาสัมพันธ์การเตรียมการขนย้าย ไปยังที่ปลอดภัย
- ปฏิบัติงานอื่นตามที่ได้รับมอบหมาย

**วิชัย บรรดาศักดิ์**

(นายวิชัย บรรดาศักดิ์)

นายกเทศมนตรีนครปากเกร็ด

ผู้อำนวยการศูนย์เฉพาะกิจป้องกันและแก้ไขปัญหาอุทกภัย วาตภัยและดินโคลนถล่ม

- ๑๑ -

(ภาคผนวก ๓)

## หน่วยรักษาความสงบเรียบร้อยและปิดกั้นการจราจร

หน่วยรักษาความสงบเรียบร้อยและการจราจร ประกอบด้วย

- |                           |              |
|---------------------------|--------------|
| ๑. หัวหน้างานรักษาความสงบ | หัวหน้าหน่วย |
| ๒. เจ้าหน้าที่เทศกิจ      | ผู้ช่วย      |
| ๓. พนักงานจ้างเทศกิจ      | เจ้าหน้าที่  |

**มีหน้าที่**

- ควบคุมการจราจรในเส้นทางที่ประชาชนอพยพขนย้ายสิ่งของ
- ดำเนินการรักษาความสงบเรียบร้อย และคุ้มครองความปลอดภัย ในพื้นที่รองรับการอพยพ
- ปฏิบัติงานอื่นตามที่ได้รับมอบหมาย

วิชัย บรรดาศักดิ์

(นายวิชัย บรรดาศักดิ์)

นายกเทศมนตรีนครปากเกร็ด

ผู้อำนวยการศูนย์เฉพาะกิจป้องกันและแก้ไขปัญหาอุทกภัย วาตภัยและดินโคลนถล่ม

- ๑๒ -

## (ภาคผนวก ๔)

## หน่วยฟื้นฟูบูรณะ และขนย้ายช่วยเหลือผู้ประสบภัย

หน่วยฟื้นฟูบูรณะ และขนย้ายผู้ประสบภัย ตั้งอยู่ที่ สำนักงานเทศบาลนครปากเกร็ด ประกอบด้วย

|  |              |
|--|--------------|
| ๑. ผู้อำนวยการสำนักการช่าง                                 | หัวหน้าหน่วย |
| ๒. ผู้อำนวยการส่วนควบคุมอาคารและผังเมือง                   | ผู้ช่วย      |
| ๓. ผู้อำนวยการส่วนการโยธา                                  | ผู้ช่วย      |
| ๔. ผู้อำนวยการส่วนควบคุมการก่อสร้าง                        | ผู้ช่วย      |
| ๕. หัวหน้าฝ่ายควบคุมอาคาร                                  | ผู้ช่วย      |
| ๖. หัวหน้าฝ่ายจัดการคุณภาพน้ำ                              | ผู้ช่วย      |
| ๗. หัวหน้าฝ่ายสาธารณสุขปโภค                                | ผู้ช่วย      |
| ๘. หัวหน้าฝ่ายบริหารงานทั่วไป                              | ผู้ช่วย      |
| ๙. หัวหน้าฝ่ายช่างสุขาภิบาล                                | ผู้ช่วย      |
| ๑๐. นักจัดการงานช่าง                                       | ผู้ช่วย      |
| ๑๑. วิศวกรโยธา   | ผู้ช่วย      |
| ๑๒. วิศวกรเครื่องกล  | ผู้ช่วย      |
| ๑๓. นายช่างเครื่องกล                                       | ผู้ช่วย      |
| ๑๔. นายช่างโยธา  | ผู้ช่วย      |
| ๑๕. พนักงานเทศบาล ลูกจ้างประจำ และพนักงานจ้าง สำนักการช่าง | เจ้าหน้าที่  |

มีหน้าที่

- จัดทำทางสัญจรชั่วคราวในพื้นที่ประสบภัย และพื้นที่ที่เกิดความเดือดร้อนในการสัญจร
- จัดเตรียมสถานที่รับการอพยพผู้ประสบภัย
- สำรอง จัดเตรียมเครื่องมือเครื่องใช้ ตลอดจนยานพาหนะ ที่จะใช้ในการขนย้ายผู้ประสบภัย
- ปฏิบัติงานอื่นตามที่ได้รับมอบหมาย

วิชัย บรรดาศักดิ์

(นายวิชัย บรรดาศักดิ์)

นายกเทศมนตรีนครปากเกร็ด

ผู้อำนวยการศูนย์เฉพาะกิจป้องกันและแก้ไขปัญหาอุทกภัย วาตภัยและดินโคลนถล่ม

- ๑๓ -

## (ภาคผนวก ๕)

## หน่วยสงเคราะห์ผู้ประสบภัย

หน่วยสงเคราะห์ผู้ประสบภัยตั้งอยู่ ณ สำนักงานเทศบาลนครปากเกร็ด ประกอบด้วย

|  |              |
|--|--------------|
| ๑. ผู้อำนวยการกองสวัสดิการสังคม                            | หัวหน้าหน่วย |
| ๒. หัวหน้าฝ่ายบริหารงานทั่วไป                              | ผู้ช่วย      |
| ๓. หัวหน้าฝ่ายพัฒนาชุมชน                                   | ผู้ช่วย      |
| ๔. นักสังคมสงเคราะห์                                       | ผู้ช่วย      |
| ๕. นักพัฒนาชุมชน   | ผู้ช่วย      |
| ๕. พนักงานเทศบาล ลูกจ้างประจำ พนักงานจ้างกองสวัสดิการสังคม | เจ้าหน้าที่  |

**มีหน้าที่**

- สำรวจจัดทำบัญชีจำนวนประชากรแยกรายครัวเรือน หมู่บ้าน ตำบล ที่มีประชากรประสบภัย รวมทั้งจัดทำบัญชีแยกประเภทประชากรเด็ก ผู้สูงอายุ ผู้พิการ ไว้เป็นการเฉพาะพร้อมรายงานผลการดำเนินงานไปยังจังหวัดทราบ
- จัดเตรียมเครื่องอุปโภค บริโภค โดยประสานงานกับฝ่ายพัสดุทรัพย์สิน ในการป้องกัน และให้ความช่วยเหลือผู้ประสบภัยไว้ให้พร้อม และแจกจ่ายแก่ผู้ประสบภัยพร้อมให้รายงานผลการดำเนินการไปยังจังหวัดทราบ
- จัดการฟื้นฟูด้านอาชีพเพื่อให้ประชาชนสามารถประกอบอาชีพได้ตามปกติ
- แจกจ่ายน้ำสะอาดแก่ผู้ประสบอุทกภัย
- จัดเตรียมเครื่องอุปโภคบริโภค และให้การช่วยเหลือผู้ประสบภัยได้ทันที
- ปฏิบัติงานอื่นตามที่ได้รับมอบหมาย

**วิชัย บรรดาศักดิ์**

(นายวิชัย บรรดาศักดิ์)

นายกเทศมนตรีนครปากเกร็ด

ผู้อำนวยการศูนย์เฉพาะกิจป้องกันและแก้ไขปัญหาอุทกภัย วาตภัยและดินโคลนถล่ม

- ๑๔ -

## (ภาคผนวก ๖)

## หน่วยรักษาพยาบาลและป้องกันโรคระบาด

หน่วยรักษาพยาบาลและป้องกันโรคระบาด ตั้งอยู่ ณ สำนักงานเทศบาลนครปากเกร็ด ประกอบด้วย

|  |              |
|--|--------------|
| ๑. ผู้อำนวยการกองสาธารณสุขและสิ่งแวดล้อม               | หัวหน้าหน่วย |
| ๒. หัวหน้าฝ่ายบริการสาธารณสุข                          | ผู้ช่วย      |
| ๓. หัวหน้าฝ่ายบริหารงานสาธารณสุขทั่วไป                 | ผู้ช่วย      |
| ๔. หัวหน้าศูนย์บริการสาธารณสุขที่ได้รับมอบหมาย         | ผู้ช่วย      |
| ๕. พนักงานเทศบาล ลูกจ้างประจำ พนักงานจ้างกองสาธารณสุขฯ | เจ้าหน้าที่  |

**มีหน้าที่**

- ขอความร่วมมือจากโรงพยาบาลต่างๆ สาธารณสุขอำเภอ สาธารณสุขจังหวัด จัดตั้งหน่วยแพทย์เคลื่อนที่ เพื่อแจกจ่ายยาป้องกันโรค และให้การรักษาพยาบาลเบื้องต้นรวมทั้งการส่งต่อผู้ป่วย
- ดูแลความสะอาดท่อ ทางระบายน้ำในเขตเทศบาล
- จัดเตรียมยารักษาโรค และเวชภัณฑ์ต่างๆ
- ควบคุมอนามัยและสุขาภิบาลในเขตเทศบาล
- ปฏิบัติงานอื่นตามที่ได้รับมอบหมาย

**วิชัย บรรดาศักดิ์**

(นายวิชัย บรรดาศักดิ์)

นายกเทศมนตรีนครปากเกร็ด

ผู้อำนวยการศูนย์เฉพาะกิจป้องกันและแก้ไขปัญหาอุทกภัย วาตภัยและดินโคลนถล่ม

- ๑๕ -

## (ภาคผนวก ๗)

## หน่วยป้องกันและระงับบรรเทาภัย

หน่วยป้องกันและระงับบรรเทาภัย ตั้งอยู่ที่ศูนย์ป้องกันและบรรเทาสาธารณภัย เทศบาลนครปากเกร็ด ประกอบด้วย

|   |              |
|---|--------------|
| ๑. หัวหน้าฝ่ายงานป้องกันและรักษาความสงบ | หัวหน้าหน่วย |
| ๒. นักป้องกันและบรรเทาสาธารณภัย         | ผู้ช่วย      |
| ๓. เจ้าพนักงานป้องกันและบรรเทาสาธารณภัย | ผู้ช่วย      |
| ๔. พนักงานขับรถยนต์ งานป้องกันฯ         | เจ้าหน้าที่  |
| ๕. พนักงานดับเพลิง งานป้องกันฯ          | เจ้าหน้าที่  |
| ๖. พนักงานวิทยุสื่อสาร งานป้องกันฯ      | เจ้าหน้าที่  |
| ๗. ลูกจ้างประจำ พนักงานจ้างงานป้องกันฯ  | เจ้าหน้าที่  |

มีหน้าที่

- สำรวจพื้นที่ที่คาดว่าจะเกิดปัญหาน้ำท่วมขังและวางแผนป้องกันอุทกภัย วาตภัยและดินโคลนถล่ม
- สำรวจและจัดหาอุปกรณ์ ตลอดจนเครื่องมือเครื่องใช้ในการป้องกันและบรรเทาภัยอันตรายนานอาจเกิดจากอุทกภัย วาตภัยและดินโคลนถล่ม ให้พร้อมและสามารถปฏิบัติงานได้ทันที
- จัดตั้งหน่วยรับแจ้งเหตุ ตลอด ๒๔ ชั่วโมง เพื่อให้การช่วยเหลือประชาชน
- ดำเนินการป้องกันและบรรเทาเหตุที่เกิดจากอุทกภัย วาตภัยและดินโคลนถล่ม
- ปฏิบัติงานอื่นตามที่ได้รับมอบหมาย

## วิชัย บรรดาศักดิ์

(นายวิชัย บรรดาศักดิ์)

นายกเทศมนตรีนครปากเกร็ด

ผู้อำนวยการศูนย์เฉพาะกิจป้องกันและแก้ไขปัญหาอุทกภัย วาตภัยและดินโคลนถล่ม

- ๑๖ -

## (ภาคผนวก ๘)

## หน่วยจัดหาวัสดุอุปกรณ์

หน่วยจัดหาวัสดุอุปกรณ์ ที่ตั้ง สำนักงานคลัง สำนักงานเทศบาลนครปากเกร็ด ประกอบด้วย

|   |              |
|---|--------------|
| ๑. ผู้อำนวยการสำนักงานคลัง                        | หัวหน้าหน่วย |
| ๒. หัวหน้าฝ่ายการเงินและบัญชี                     | ผู้ช่วย      |
| ๓. หัวหน้าฝ่ายพัสดุและทรัพย์สิน                   | ผู้ช่วย      |
| ๔. พนักงานเจ้าหน้าที่สำนักงานคลังที่ได้รับมอบหมาย | เจ้าหน้าที่  |

มีหน้าที่

- ควบคุมและดูแลการเบิกจ่าย วัสดุอุปกรณ์ในการประชาสัมพันธ์และช่วยเหลือผู้ประสบภัย
- ประสานหน่วยงานที่เกี่ยวข้องในเรื่องของพัสดุและทรัพย์สิน
- ปฏิบัติงานอื่นตามที่ได้รับมอบหมาย

วิชัย บรรดาศักดิ์

(นายวิชัย บรรดาศักดิ์)

นายกเทศมนตรีนครปากเกร็ด

ผู้อำนวยการศูนย์เฉพาะกิจป้องกันและแก้ไขปัญหาอุทกภัย วาตภัยและดินโคลนถล่ม

- ๑๗ -

(ภาคผนวก ๙)  
หน่วยงานประสานงาน

บัญชีรายชื่อบุคลากรหน่วยงานราชการ รัฐวิสาหกิจ องค์กรปกครองส่วนท้องถิ่น ภาคเอกชน และองค์กรเครือข่าย  
ในเขตจังหวัดนนทบุรี เพื่อประสานการป้องกันและแก้ไขปัญหาน้ำท่วม

| ลำดับ<br>ที่ | ชื่อหน่วยงาน  | วิทยุสื่อสาร |                 | หมายเลขโทรศัพท์        |             |
|--------------|---|--------------|-----------------|------------------------|-------------|
|              |   | นามเรียกขาน  | ความถี่<br>MHZ. | โทรศัพท์               | โทรสาร      |
| ๑            | ผู้ว่าราชการจังหวัดนนทบุรี                                      | ศรีนนท์ ๑    | ๑๖๒.๑๒๕         | ๐๘๙-๒๐๓-๐๔๓๒           | ๐๒-๕๘๐-๐๗๑๑ |
| ๒            | รองผู้ว่าราชการจังหวัดนนทบุรี                                   | ศรีนนท์ ๒    | ๑๖๒.๑๒๕         | ๐๘๙-๒๐๓-๓๗๔๔           | ๐๒-๕๘๐-๐๗๑๓ |
| ๓            | รองผู้ว่าราชการจังหวัดนนทบุรี                                   | ศรีนนท์ ๓    | ๑๖๒.๑๒๕         | ๐๘๙-๒๐๓-๐๓๙๓           | -           |
| ๔            | รองผู้ว่าราชการจังหวัดนนทบุรี                                   | ศรีนนท์ ๔    | ๑๖๒.๑๒๕         | ๐๖๑-๓๙๒-๐๔๐๔           | -           |
| ๕            | ผู้บังคับการหน่วยทหารในพื้นที่                                  | -            | -               | -                      | -           |
| ๖            | ผู้บังคับการตำรวจภูธรจังหวัดนนทบุรี                             | ศูนย์นนท์    | ๑๕๕.๔๕๐         | ๐๒-๕๙๑-๗๑๑๙            | -           |
| ๗            | ปลัดจังหวัด   | บัวผืน       | ๑๖๒.๖๐๐         | ๐๘๑-๑๗๔-๖๕๙๒           | -           |
| ๘            | หัวหน้าสำนักงานจังหวัดนนทบุรี                                   | -            | -               | ๐๘๙-๒๐๓-๔๑๙๐           | -           |
| ๙            | นายกองค์การบริหารส่วน<br>จังหวัดนนทบุรี                         | -            | -               | ๐๒-๕๘๙-๘๘๘๖            | -           |
| ๑๐           | ปลัดองค์การบริหารส่วนจังหวัดนนทบุรี                             | -            | -               | ๐๒-๕๘๙-๐๔๘๑<br>ต่อ ๙๘๑ | -           |
| ๑๑           | นายแพทย์สาธารณสุขจังหวัดนนทบุรี                                 | -            | -               | ๐๘๑-๘๕๗-๕๘๒๗           | -           |
| ๑๒           | โยธาธิการและผังเมืองจังหวัดนนทบุรี                              | -            | -               | ๐๘๑-๙๓๕-๗๔๓๕           | -           |
| ๑๓           | ที่ดินจังหวัดนนทบุรี  | -            | -               | ๐๒-๕๒๕-๓๑๖๕<br>ต่อ ๑๐๒ | -           |
| ๑๔           | ท้องถิ่นจังหวัดนนทบุรี  | -            | -               | ๐๒-๕๘๐-๐๗๑๕<br>ต่อ ๑๐๑ | -           |
| ๑๕           | พัฒนาการจังหวัดนนทบุรี  | -            | -               | ๐๒-๕๘๐-๐๗๐๔            | -           |
| ๑๖           | หัวหน้าสำนักงาน ปก.จังหวัดนนทบุรี                               | -            | -               | ๐๒-๕๙๑-๒๔๗๑            | -           |
| ๑๗           | ผู้อำนวยการสำนักงานทรัพยากรธรรมชาติและสิ่งแวดล้อมจังหวัดนนทบุรี | -            | -               | ๐๒-๕๘๐-๐๗๑๗            | -           |
| ๑๘           | ผู้อำนวยการโครงการชลประทานที่ ๑๑                                | -            | -               | ๐๒-๙๖๒-๕๗๓๙            | -           |
| ๑๙           | อุตุนิยามวิทยาภาค   | -            | -               | ๐๒-๓๙๓-๑๖๕๓            | -           |
| ๒๐           | ประชาสัมพันธ์จังหวัด  | -            | -               | ๐๒-๕๘๐-๐๗๕๑            | -           |

- ๑๘ -

| ลำดับ<br>ที่ | ชื่อหน่วยงาน                                | วิทยุสื่อสาร |                 | หมายเลขโทรศัพท์      |        |
|--------------|---|--------------|-----------------|----------------------|--------|
|              |   | นามเรียกขาน  | ความถี่<br>MHz. | โทรศัพท์             | โทรสาร |
| ๒๑           | นายกเทศมนตรีนครปากเกร็ด                     | เกร็ดเพชร ๑  | ๑๖๒.๕๕๐         | ๐๘๑-๓๑๔-๐๔๘๒         | -      |
| ๒๒           | รองนายกเทศมนตรีนครปากเกร็ด                  | เกร็ดเพชร ๓  | ๑๖๒.๕๕๐         | ๐๘๑-๖๔๑-๙๒๓๓         | -      |
| ๒๓           | ปลัดเทศบาลนครปากเกร็ด                       | เกร็ดเพชร ๖  | ๑๖๒.๕๕๐         | ๐๘๑-๘๕๖-๗๙๔๙         | -      |
| ๒๔           | นายอำเภอปากเกร็ด                            | มาตาม ๑      | ๑๖๒.๖๐๐         | ๐๘๑-๘๖๗-๒๓๘๐         | -      |
| ๒๕           | ปลัดอำเภอหัวหน้ากลุ่มงานบริหาร<br>งานปกครอง | มาตาม ๒      | ๑๖๒.๖๐๐         | ๐๙๒-๒๗๙-๘๙๑๖         | -      |
| ๒๖           | ปลัดอำเภอหัวหน้าฝ่ายทะเบียนและบัตร          | มาตาม ๓      | ๑๖๒.๖๐๐         | ๐๘๑-๓๙๙-๒๙๙๖         | -      |
| ๒๗           | ปลัดอำเภอหัวหน้าฝ่ายความมั่นคง              | มาตาม ๒๑     | ๑๖๒.๖๐๐         | ๐๘๙-๕๕๔-๒๖๖๑         | -      |
| ๒๘           | นายก อบต.บางพลับ พื้นที่ข้างเคียง           | บางพลับ ๑    | ๑๖๒.๕๕๐         | ๐๘๖-๕๑๑-๓๔๔๔         | -      |
| ๒๙           | รองนายก อบต.บางพลับ พื้นที่ข้างเคียง        | บางพลับ ๓    | ๑๖๒.๕๕๐         | ๐๘๕-๔๘๔-๔๒๔๘         | -      |
| ๓๐           | ท้องถิ่นอำเภอปากเกร็ด                       | -            | -               | ๐๒-๕๘๓-๘๓๒๖          | -      |
| ๓๑           | ผู้กำกับการสถานีตำรวจภูธรปากเกร็ด           | ปากเกร็ด ๑   | ๑๕๐.๕๕๐         | ๐๘๐-๙๓๖-๔๒๖๓         | -      |
| ๓๒           | ผู้อำนวยการโรงพยาบาลปากเกร็ด                | -            | -               | ๐๘๑-๔๘๙-๖๘๓๘         | -      |
| ๓๓           | สาธารณสุขอำเภอปากเกร็ด                      | -            | -               | ๐๒-๕๘๓-๙๔๐๙          | -      |
| ๓๔           | พัฒนาการอำเภอปากเกร็ด                       | -            | -               | ๐๒-๙๐๐-๙๗๐๔-<br>๑๔   | -      |
| ๓๕           | เกษตรอำเภอปากเกร็ด                          | -            | -               | ๐๒-๕๘๓-๙๑๒๐          | -      |
| ๓๖           | ปศุสัตว์อำเภอปากเกร็ด                       | -            | -               | ๐๒-๕๙๕-๐๖๘๗          | -      |
| ๓๗           | สำนักงานการไฟฟ้านครหลวงเขตนนทบุรี           | -            | -               | ๐๒-๕๘๐-๗๔๘๐,<br>๑๑๓๐ | -      |
| ๓๘           | การประปานครหลวงเขตนนทบุรี                   | -            | -               | ๐๒-๕๘๘-๓๒๓๗,<br>๑๑๒๕ | -      |
| ๓๙           | หัวหน้าสำนักงาน ปภ. จังหวัดนนทบุรี          | -            | -               | ๐๒-๕๙๑-๒๔๗๑          | -      |
| ๔๐           | มูลนิธิป่อเต็กตึ๊ง                          | -            | ๑๖๘.๒๗๕         | ๐๒-๒๒๖-๔๔๔๔-<br>๘    | -      |
| ๔๑           | มูลนิธิร่วมกตัญญู                           | -            | ๑๖๘.๗๗๕         | ๐๒-๗๕๑-๐๙๕๑-<br>๓    | -      |

- ๑๙ -

(ภาคผนวก ๑๐)

**หน่วยสนับสนุนการป้องกันอุทกภัย วาตภัยและดินโคลนถล่ม**

หน่วยสนับสนุนการป้องกันและแก้ไขปัญหาอุทกภัย วาตภัยและดินโคลนถล่ม ตั้งอยู่ ณ ศูนย์ป้องกันและบรรเทาสาธารณภัย และที่ทำการคณะกรรมการชุมชน

**ประกอบด้วย**

- คณะกรรมการชุมชนเทศบาลนครปากเกร็ด
- อาสาสมัครป้องกันภัยฝ่ายพลเรือนเทศบาลนครปากเกร็ด

**มีหน้าที่**

- เป็นกำลังเสริมช่วยเหลือหน่วยต่างๆ
- ช่วยเหลือหน่วยป้องกันและระงับบรรเทาภัย
- ช่วยเหลือหน่วยสงเคราะห์และบรรเทาทุกข์
- ช่วยเหลือหน่วยฟื้นฟูและขนย้ายผู้ประสบภัย
- ปฏิบัติงานอื่นตามที่ได้รับมอบหมาย

**วิชัย บรรดาศักดิ์**

(นายวิชัย บรรดาศักดิ์)

นายกเทศมนตรีนครปากเกร็ด

ผู้อำนวยการศูนย์เฉพาะกิจป้องกันและแก้ไขปัญหาอุทกภัย วาตภัยและดินโคลนถล่ม

- ๒๐ -

**อัตรากำลัง เครื่องมือเครื่องใช้ งานป้องกันและบรรเทาสาธารณภัย**

|                    |              |           |           |
|--------------------|--------------|-----------|-----------|
| ๑. พนักงานเทศบาล   | จำนวน        | ๙         | คน        |
| ๒. ลูกจ้างประจำ    | จำนวน        | ๖         | คน        |
| ๓. พนักงานจ้าง     | จำนวน        | ๗๘        | คน        |
| <b>รวมทั้งสิ้น</b> | <b>จำนวน</b> | <b>๙๓</b> | <b>คน</b> |

**ประเภทยานพาหนะ**

|   |       |    |     |
|---|-------|----|-----|
| ๑. รถยนต์ดับเพลิง                                 | จำนวน | ๔  | คัน |
| ๒. รถยนต์บรรทุกน้ำ                                | จำนวน | ๑๔ | คัน |
| ๓. รถยนต์กระบะตรวจการณ์                           | จำนวน | ๖  | คัน |
| ๔. รถยนต์กู้ภัย                                   | จำนวน | ๑  | คัน |
| ๕. รถยนต์ดับเพลิงชนิดบันไดเลื่อนอัตโนมัติ         | จำนวน | ๑  | คัน |
| ๖. รถยนต์ดับเพลิงระบบผสมโฟมพร้อมเครื่องพ่นหมอกน้ำ | จำนวน | ๑  | คัน |
| ๗. รถบรรทุกกึ่งประเภตตรวจการณ์                    | จำนวน | ๑  | คัน |
| ๘. รถยนต์ดับเพลิงโฟมและเคมี                       | จำนวน | ๑  | คัน |
| ๙. รถยนต์บรรทุกขนาด ๒ ลบ.ม.                       | จำนวน | ๑  | คัน |
| ๑๐. รถยนต์ดับเพลิงกู้ภัยสำหรับอาคารสูง            | จำนวน | ๑  | คัน |
| ๑๑. เรือยนต์ตรวจการณ์เคลื่อนที่เร็ว (เจ็ทสกี)     | จำนวน | ๒  | ลำ  |
| ๑๒. เรือไฟเบอร์ขนาด ๑๙ ฟุต พร้อมเครื่องยนต์       | จำนวน | ๑  | ลำ  |
| ๑๓. เรือยนต์ดับเพลิง                              | จำนวน | ๑  | ลำ  |
| ๑๔. รถจักรยายนต์                                  | จำนวน | ๒  | คัน |

**ประเภทเครื่องสูบน้ำ**

|                           |       |   |         |
|---------------------------|-------|---|---------|
| ๑. เครื่องสูบน้ำชนิดหาคาม | จำนวน | ๒ | เครื่อง |
| ๒. เครื่องสูบน้ำฮอนด้า    | จำนวน | ๘ | เครื่อง |
| ๓. ท่อสูบน้ำพญานาค        | จำนวน | ๘ | ท่อ     |

- ๒๑ -

เครื่องมือเครื่องใช้ ในการเตรียมการช่วยเหลือบรรเทาสาธารณภัยจากอุทกภัย วาตภัยและดินโคลนถล่ม  
สำนักงานราช ทศบาลนครปากเกร็ด

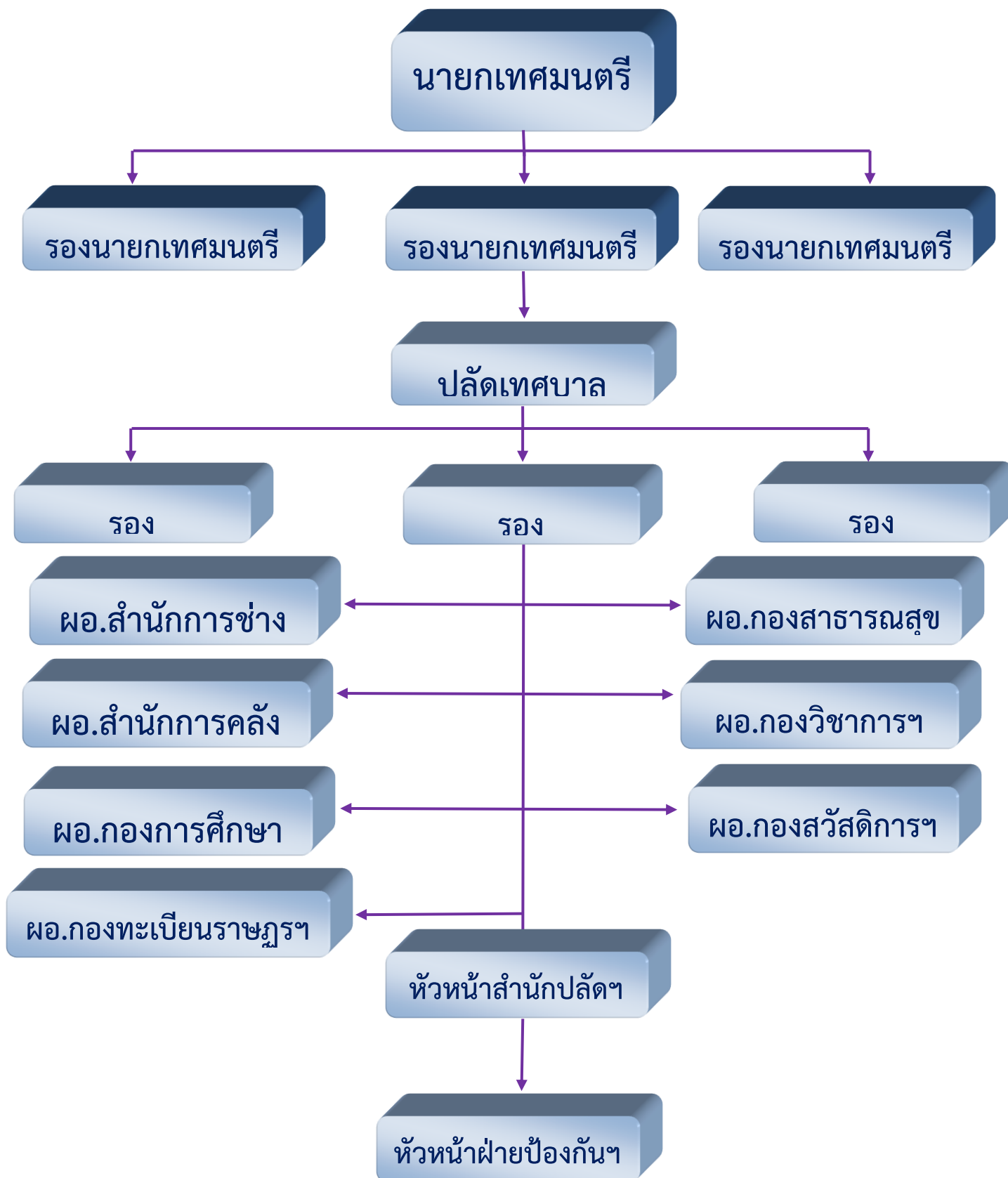
|  |       |    |     |
|--|-------|----|-----|
| ๑. รถยนต์บรรทุกแบบเท้ายยก (ตัม) ได้          | จำนวน | ๑๒ | คัน |
| ๒. รถยนต์บรรทุกของเอนกประสงค์เปิดท้าย        | จำนวน | ๑๕ | คัน |
| ๓. รถตักหน้า – ขุดหลัง                       | จำนวน | ๒  | คัน |
| ๔. รถแบ็คโฮ                                  | จำนวน | ๖  | คัน |
| ๕. รถแทรกเตอร์ตีนตะขาบ                       | จำนวน | ๑  | คัน |
| ๖. รถเกรดเดอร์                               | จำนวน | ๑  | คัน |
| ๗. รถบด                                      | จำนวน | ๑  | คัน |
| ๘. รถบรรทุกน้ำ                               | จำนวน | ๖  | คัน |
| ๙. รถเทรลเลอร์                               | จำนวน | ๒  | คัน |
| ๑๐. รถกระเช้าไฟฟ้า                           | จำนวน | ๓  | คัน |
| ๑๑. รถบรรทุกแบบมีเครนยกในตัว                 | จำนวน | ๒  | คัน |
| ๑๒. รถดูดท่อระบายน้ำ                         | จำนวน | ๓  | คัน |
| ๑๓. รถยนต์ดูดสิ่งโสโครกและฉีดล้างท่อระบายน้ำ | จำนวน | ๒  | คัน |

กองสาธารณสุขและสิ่งแวดล้อม

|                                  |       |   |     |
|----------------------------------|-------|---|-----|
| ๑. รถบรรทุก ๔ ล้อ                | จำนวน | ๕ | คัน |
| ๒. รถบรรทุก ๑๐ ล้อ               | จำนวน | ๔ | คัน |
| ๓. รถยนต์บรรทุกเอนกประสงค์ (ตัม) | จำนวน | ๖ | คัน |
| ๔. รถยนต์ขุดตัก JCB              | จำนวน | ๒ | คัน |
| ๕. รถดูดสิ่งปฏิกูล               | จำนวน | ๕ | คัน |
| ๖. รถสุขาเคลื่อนที่              | จำนวน | ๔ | คัน |
| ๗. รถพยาบาลฉุกเฉิน               | จำนวน | ๓ | คัน |
| ๘. รถแบ็คโฮ                      | จำนวน | ๓ | คัน |

- ๒๒ -

ผังการสื่อสารแบบแผนเฉพาะกิจป้องกันและแก้ไขปัญหาอุทกภัย วาตภัยและดินโคลนถล่ม  
เทศบาลนครปากเกร็ด ประจำปี พ.ศ. ๒๕๖๔



- ๒๓ -

## ผังการสื่อสาร

| ที่ | ชื่อ - สกุล                 | ตำแหน่ง                           | เบอร์โทรศัพท์ | หมายเหตุ |
|-----|-----------------------------|-----------------------------------|---------------|----------|
| ๑.  | นายวิชัย บรรดาศักดิ์        | นายกเทศมนตรี                      | ๐๘๑ - ๓๑๔๐๔๘๒ |          |
| ๒.  | นายสมศักดิ์ พุ่มพวง         | รองนายกเทศมนตรี                   | ๐๘๑ - ๒๖๙๖๓๘๙ |          |
| ๓.  | นายบุญเสริม ปิ่นกาญจนนาวิ   | รองนายกเทศมนตรี                   | ๐๘๑ - ๖๔๑๙๒๓๓ |          |
| ๔.  | นายสมศักดิ์ ลามอ            | รองนายกเทศมนตรี                   | ๐๘๑ - ๙๑๖๐๓๗๑ |          |
| ๕.  | นายสุทร บุญศิริชูโต         | ปลัดเทศบาล                        | ๐๘๑ - ๘๕๖๗๙๔๙ |          |
| ๖.  | นางปริญดา เขาว์อรัญ         | รองปลัดเทศบาล                     | ๐๘๙ - ๗๘๔๕๕๕๑ |          |
| ๗.  | นางสาวพนาริ กิมฮู้          | รองปลัดเทศบาล                     | ๐๘๑ - ๘๙๐๑๒๘๕ |          |
| ๘.  | นางสุทาร์ตน์ อรุณบรรเจิดกุล | รองปลัดเทศบาล                     | ๐๘๑ - ๗๐๒๖๓๑๒ |          |
| ๙.  | นายนพกร หวังพราย            | ผู้อำนวยการสำนักการช่าง           | ๐๙๒ - ๖๘๐๖๕๕๒ |          |
| ๑๐. | นางดวงจันทร์ ทองกระสัน      | ผู้อำนวยการสำนักการคลัง           | ๐๘๕ - ๘๖๙๔๒๒๔ |          |
| ๑๑. | นางพรรณสุดา ไก่แก้ว         | ผู้อำนวยการกองสาธารณสุขฯ          | ๐๘๙ - ๙๒๓๖๒๔๗ |          |
| ๑๒. | นายธนูศักดิ์ อุดร           | รักษาการผู้อำนวยการกองการศึกษา    | ๐๘๑ - ๓๔๖๖๖๓๖ |          |
| ๑๓. | นางสาวพัชรี จันทรชัยศรี     | ผู้อำนวยการกองวิชาการและแผนงาน    | ๐๘๙ - ๙๕๔๐๐๔๘ |          |
| ๑๔. | นายสุชาติ หมั่งห้อง         | ผู้อำนวยการกองสวัสดิการสังคม      | ๐๙๗ - ๒๕๘๘๙๗๒ |          |
| ๑๕. | นายมุฑิตา คล้ายพงษ์         | ผู้อำนวยการกองทะเบียนราษฎรฯ       | ๐๘๐ - ๖๕๓๖๒๓๔ |          |
| ๑๖. | นางนลินา หวังพราย           | หัวหน้าสำนักปลัดเทศบาล            | ๐๙๘ - ๑๓๕๑๔๕๖ |          |
| ๑๗. | นายนิรันดร์ เป็ดชื่น        | หัวหน้าฝ่ายป้องกันและรักษาความสงบ | ๐๘๑ - ๔๐๕๗๖๗๑ |          |



คำสั่งเทศบาลนครปากเกร็ด

ที่ ๖๓๐ / ๒๕๖๔

เรื่อง แต่งตั้งคณะกรรมการอำนวยการและชุดปฏิบัติการศูนย์อำนวยการเฉพาะกิจ  
ป้องกันและแก้ไขปัญหาอุทกภัย วาตภัยและดินโคลนถล่ม ประจำปี พ.ศ. ๒๕๖๔

ด้วยกรมอุตุนิยมวิทยาประกาศการเริ่มต้นฤดูฝนของประเทศไทยในปีนี้เป็นต้นตั้งแต่วันที่ ๑๘ พฤษภาคม ๒๕๖๔ ถึงเดือน ตุลาคม ๒๕๖๔ มีลมมรสุมตะวันตกเฉียงใต้พัดปกคลุมประเทศไทยและร่องความกดอากาศต่ำพาดผ่านประเทศไทย อาจเกิดลมกระโชกแรงและเกิดฝนตกชุกทั่วไป ประกอบกับเขตเทศบาลนครปากเกร็ดเป็นพื้นที่ลุ่มต่ำจึงทำให้เกิดอุทกภัย วาตภัยและดินโคลนถล่มได้ง่าย เพื่อเป็นการเตรียมความพร้อมการเกิดอุทกภัย วาตภัยและดินโคลนถล่ม จึงได้จัดตั้งศูนย์อำนวยการเฉพาะกิจ และแต่งตั้งเจ้าหน้าที่รับผิดชอบประจำศูนย์ฯ เฝ้าระวังและติดตามสภาพอากาศอย่างใกล้ชิด และให้ความช่วยเหลือประชาชนทันทีเมื่อเกิดสถานการณ์อุทกภัย วาตภัยและดินโคลนถล่ม ขึ้น

เพื่อให้การปฏิบัติงานในศูนย์อำนวยการเฉพาะกิจป้องกันอุทกภัย วาตภัยและดินโคลนถล่มของเทศบาลนครปากเกร็ด ดำเนินไปได้ด้วยความเรียบร้อยและมีประสิทธิภาพ ประกอบกับเพื่อเป็นการเตรียมการให้ความช่วยเหลือและแก้ไขความเดือดร้อนแก่ประชาชน ที่อาจประสบปัญหาน้ำท่วมขังในเขตเทศบาลนครปากเกร็ด จึงแต่งตั้งคณะกรรมการและชุดปฏิบัติการศูนย์เฉพาะกิจ ดังนี้

๑. ฝ่ายอำนวยการ ประกอบด้วย

|   |                            |
|---|----------------------------|
| ๑.๑ นายกเทศมนตรีนครปากเกร็ด                           | ผู้อำนวยการ                |
| ๑.๒ รองนายกเทศมนตรี (๑)                               | รองผู้อำนวยการ             |
| ๑.๓ รองนายกเทศมนตรี (๒)                               | รองผู้อำนวยการ             |
| ๑.๔ รองนายกเทศมนตรี (๓)                               | รองผู้อำนวยการ             |
| ๑.๕ ปลัดเทศบาล  | กรรมการ                    |
| ๑.๖ รองปลัดเทศบาล (๑)                                 | กรรมการ                    |
| ๑.๗ รองปลัดเทศบาล (๒)                                 | กรรมการ                    |
| ๑.๘ รองปลัดเทศบาล (๓)                                 | กรรมการ                    |
| ๑.๙ ผู้อำนวยการสำนักการช่าง                           | กรรมการ                    |
| ๑.๑๐ ผู้อำนวยการสำนักการคลัง                          | กรรมการ                    |
| ๑.๑๑ ผู้อำนวยการกองสาธารณสุขและสิ่งแวดล้อม            | กรรมการ                    |
| ๑.๑๒ ผู้อำนวยการกองการศึกษา                           | กรรมการ                    |
| ๑.๑๓ ผู้อำนวยการกองวิชาการและแผนงาน                   | กรรมการ                    |
| ๑.๑๔ ผู้อำนวยการกองสวัสดิการสังคม                     | กรรมการ                    |
| ๑.๑๕ ผู้อำนวยการกองทะเบียนราษฎรและบัตรประจำตัวประชาชน | กรรมการ                    |
| ๑.๑๖ หัวหน้าสำนักปลัดเทศบาล                           | กรรมการและเลขานุการ        |
| ๑.๑๗ หัวหน้าฝ่ายป้องกันและรักษาความสงบ                | กรรมการและผู้ช่วยเลขานุการ |

- ๒ -

**มีหน้าที่**

- วางแผนและแนวทางในการป้องกันและแก้ไขปัญหาอุทกภัย วาตภัยและดินโคลนถล่ม
- ให้คำแนะนำปรึกษา ช่วยเหลือแก้ไขปัญหาและอุปสรรค ประสานงานหน่วยงานที่เกี่ยวข้องในการดำเนินงานให้เป็นไปด้วยความเรียบร้อย
- ปฏิบัติหน้าที่อื่นตามที่ได้รับมอบหมาย

**๒. หน่วยสื่อสารและประชาสัมพันธ์**

|                            |              |                                     |              |
|----------------------------|--------------|-------------------------------------|--------------|
| ๒.๑ นางสาวพัชรี            | จันทร์ชัยศรี | ผู้อำนวยการกองวิชาการและแผนงาน      | หัวหน้าหน่วย |
| ๒.๒ นางสาวรินทร            | วาสนะโชติ    | หัวหน้าฝ่ายบริการและเผยแพร่วิชาการ  | ผู้ช่วย      |
| ๒.๓ นางสาวรุ่งนภา          | กิม่วงสง     | นักวิเคราะห์นโยบายและแผนชำนาญการ    | ผู้ช่วย      |
| ๒.๔ นางสิริพร              | ฉิมผุด       | นักประชาสัมพันธ์ปฏิบัติการ          | ผู้ช่วย      |
| ๒.๕ พนักงาน และเจ้าหน้าที่ |              | กองวิชาการและแผนงานที่ได้รับมอบหมาย | เจ้าหน้าที่  |

**มีหน้าที่**

- ประชาสัมพันธ์ให้ประชาชนได้ทราบถึงข่าวสารพยากรณ์อากาศเพื่อเตรียมการป้องกันอุทกภัย วาตภัยและดินโคลนถล่ม และตระหนักถึงอันตรายที่อาจจะเกิดขึ้นจากภาวะน้ำท่วมขัง เช่น อันตรายจากกระแสไฟฟ้ารั่วหรือลัดวงจร เป็นต้น
- ประมวลเหตุการณ์และติดตามข่าวสารอย่างใกล้ชิด
- ดำเนินการประชาสัมพันธ์ให้ประชาชนทราบ เกี่ยวกับข่าวสาร และการให้ความช่วยเหลือจากทางราชการ
- ประกาศเตือนประชาชนให้ระวังอันตรายที่อาจเกิดขึ้นเนื่องจากปัญหาน้ำท่วม รวมทั้งการประชาสัมพันธ์การเตรียมการขนย้าย ไปยังที่ปลอดภัย
- ปฏิบัติหน้าที่อื่นตามที่ได้รับมอบหมาย

**๓. หน่วยรักษาความสงบเรียบร้อยและปิดกั้นการจราจร**

|                            |           |                              |              |
|----------------------------|-----------|------------------------------|--------------|
| ๓.๑ นายมนัส                | เปิดชั้น  | นักจัดการงานเทคนิคปฏิบัติการ | หัวหน้าหน่วย |
| ๓.๒ นายปลิวี               | กล้ากลกิจ | นักจัดการงานเทคนิคปฏิบัติการ | ผู้ช่วย      |
| ๓.๓ นายระชานันท์           | เฉลิมกิจ  | นิติกรปฏิบัติการ             | ผู้ช่วย      |
| ๓.๔ เจ้าหน้าที่เทคนิคทุกคน |           |                              | เจ้าหน้าที่  |

**มีหน้าที่**

- ควบคุมการจราจรในเส้นทางที่ประชาชนอพยพขนย้ายสิ่งของ
- ดำเนินการรักษาความสงบเรียบร้อย และคุ้มครองความปลอดภัยในพื้นที่รองรับการอพยพ
- อำนวยความสะดวกแก่ประชาชนที่เดินทางสัญจรในกรณีที่มีการอพยพในช่วงเกิดภัย
- ช่วยเหลือประชาชนที่ประสบภัยในขอบเขตอำนาจหน้าที่ของหน่วยงาน
- ปฏิบัติงานอื่นตามที่ได้รับมอบหมาย

**๔. หน่วยฟื้นฟูบูรณะ และขนย้ายช่วยเหลือผู้ประสบภัย**

|  |              |                                       |              |
|--|--------------|---------------------------------------|--------------|
| ๔.๑ นายนพกร  | หวังพราย     | ผู้อำนวยการสำนักการช่าง               | หัวหน้าหน่วย |
| ๔.๒ นายพลกฤต   | สุทธิจรรย์   | ผู้อำนวยการส่วนควบคุมอาคารและผังเมือง | ผู้ช่วย      |
| ๔.๓ นายวิศว์   | ชัยรุ่งเรือง | ผู้อำนวยการส่วนควบคุมการก่อสร้าง      | ผู้ช่วย      |
| ๔.๔ นายสิงหา   | เม่งพัต      | ผู้อำนวยการส่วนการโยธา                | ผู้ช่วย      |
| ๔.๕ นายเจน   | จำลองราช     | หัวหน้าฝ่ายวิศวกรรมโยธา               | ผู้ช่วย      |
| ๔.๖ นายภากร  | วีระประจักษ์ | หัวหน้าฝ่ายควบคุมอาคาร                | ผู้ช่วย      |
| ๔.๗ นายชุมพล   | จันทร์เพ็ญ   | หัวหน้าฝ่ายจัดการคุณภาพน้ำ            | ผู้ช่วย      |
| ๔.๘ นายสุกิจ   | อินทร์เจริญ  | หัวหน้าฝ่ายสาธารณสุขโรค               | ผู้ช่วย      |
| ๔.๙ นางสาวพรรัฐฎิภา  | โพธิ์อยู่    | หัวหน้าฝ่ายบริหารงานทั่วไป            | ผู้ช่วย      |
| ๔.๑๐ นายสมพงษ์   | จันทนาค      | นายช่างเครื่องกลอาวุโส                | ผู้ช่วย      |
| ๔.๑๑ นายวิรัตน์  | เส็งเล็ก     | นายช่างโยธาอาวุโส                     | ผู้ช่วย      |
| ๔.๑๒ นายพรเทพ  | หอยสังข์     | นายช่างโยธาชำนาญงาน                   | ผู้ช่วย      |
| ๔.๑๓ พนักงานเทศบาล ลูกจ้างประจำ และพนักงานจ้างสำนักการช่างที่ได้รับมอบหมาย |              |                                       | เจ้าหน้าที่  |

**มีหน้าที่**

- จัดทำทางสัญจรชั่วคราวในพื้นที่ที่ประสบภัยหากเกิดความเดือดร้อนในการสัญจร
- สำรวจจัดเตรียมเครื่องมือเครื่องใช้ตลอดจนยานพาหนะที่จะใช้ในการขนย้ายผู้ประสบภัย
- กำจัดวัชพืช สิ่งกีดขวางทางน้ำ คูคลอง แหล่งน้ำสาธารณะ เพื่อให้การระบายน้ำออกจากพื้นที่

ที่เกิดภัยได้อย่างสะดวกและรวดเร็ว

- ดูแลความสะอาดท่อ ทางระบายน้ำในเขตเทศบาล
- ปฏิบัติงานอื่นตามที่ได้รับมอบหมาย

**๕. หน่วยสงเคราะห์ผู้ประสบภัย**

|   |             |                              |              |
|---|-------------|------------------------------|--------------|
| ๕.๑ นายสุชาติ   | หม้งห้อง    | ผู้อำนวยการกองสวัสดิการสังคม | หัวหน้าหน่วย |
| ๕.๒ นางอารีย์   | จันทร์สำเภา | หัวหน้าฝ่ายสังคมสงเคราะห์    | ผู้ช่วย      |
| ๕.๓ นายเก่งกล้า   | จาดปลื้ม    | หัวหน้าฝ่ายพัฒนาชุมชน        | ผู้ช่วย      |
| ๕.๔ นางธันยาภรณ์  | เอี่ยมโสตน  | หัวหน้าฝ่ายบริหารงานทั่วไป   | ผู้ช่วย      |
| ๕.๕ นางสาวพรดา  | คงแสงชัย    | นักสังคมสงเคราะห์ชำนาญการ    | ผู้ช่วย      |
| ๕.๖ นางสาวสุรินทร   | ชาญสมร      | นักสังคมสงเคราะห์ชำนาญการ    | ผู้ช่วย      |
| ๕.๗ นางอัยรรารวีวรรณ  | หาญสีหะคชา  | นักพัฒนาชุมชนชำนาญการ        | ผู้ช่วย      |
| ๕.๘ นางสาวชนิษฐา  | น่วมเจริญ   | นักพัฒนาชุมชนชำนาญการ        | ผู้ช่วย      |
| ๕.๙ นางสุดารัตน์  | ชูเชิด      | นักพัฒนาชุมชนปฏิบัติการ      | ผู้ช่วย      |
| ๕.๑๐ พนักงานเทศบาล ลูกจ้างประจำ และพนักงานจ้างกองสวัสดิการสังคมที่ได้รับมอบหมาย |             |                              | เจ้าหน้าที่  |

**มีหน้าที่**

- สำรวจจัดทำบัญชีจำนวนประชากรแยกรายครัวเรือน หมู่บ้าน ตำบล ที่มีประชากรประสภัยรวมทั้งจัดทำบัญชีแยกประเภทประชากรเด็ก ผู้สูงอายุ ผู้พิการ ไว้เป็นการเฉพาะพร้อมรายงานผลการดำเนินงานไปยังจังหวัดตราบ

- จัดเตรียมเครื่องอุปโภค บริโภค โดยประสานงานกับงานพัสดุทรัพย์สิน ในการป้องกันและให้ความช่วยเหลือผู้ประสภัยไว้ให้พร้อม และแจกจ่ายแก่ผู้ประสภัยพร้อมให้รายงานผลการดำเนินการไปยังจังหวัดตราบ

- จัดการฟื้นฟูด้านอาชีพเพื่อให้ประชาชนสามารถประกอบอาชีพได้ตามปกติ
- แจกจ่ายน้ำสะอาดแก่ผู้ประสภัย
- จัดเตรียมเครื่องอุปโภคบริโภค และให้การช่วยเหลือผู้ประสภัยได้ทันที
- ปฏิบัติงานอื่นตามที่ได้รับมอบหมาย

**๖. หน่วยรักษาพยาบาลและป้องกันโรคระบาด**

|   |              |                               |              |
|---|--------------|-------------------------------|--------------|
| ๖.๑ นางสาวพรรษสุตา  | โก่แก้ว      | ผู้อำนวยการกองสาธารณสุขฯ      | หัวหน้าหน่วย |
| ๖.๒ นางสาวธนพร  | กาญจนานนทชัย | หัวหน้าฝ่ายบริการสาธารณสุข    | ผู้ช่วย      |
| ๖.๓ นางสาวปวีณา   | จินาดูน      | หัวหน้าฝ่ายบริหารงานสาธารณสุข | ผู้ช่วย      |
| ๖.๔ นางสาวสายฝน   | อารยางค์กูร  | พยาบาลวิชาชีพชำนาญการพิเศษ    | ผู้ช่วย      |
| ๖.๕ นางโสภา   | จิรวัดนชัย   | พยาบาลวิชาชีพชำนาญการพิเศษ    | ผู้ช่วย      |
| ๖.๖ นางธัญพร  | เสรีสันติกุล | พยาบาลวิชาชีพชำนาญการพิเศษ    | ผู้ช่วย      |
| ๖.๗ นางวารุณีย์   | เขมะพัฒนสมาน | พยาบาลวิชาชีพชำนาญการ         | ผู้ช่วย      |
| ๖.๘ นางสาวสุรรัตน์  | สรรประดิษฐ์  | พยาบาลวิชาชีพชำนาญการ         | ผู้ช่วย      |
| ๖.๙ นางสาวปิยาภรณ์  | แดงอิน       | เจ้าพนักงานธุรการปฏิบัติงาน   | ผู้ช่วย      |
| ๖.๑๐ พนักงานเทศบาล ลูกจ้างประจำ และพนักงานจ้างกองสาธารณสุขฯที่ได้รับมอบหมาย |              |                               | เจ้าหน้าที่  |

**มีหน้าที่**

- จัดให้มีการรักษาพยาบาลเคลื่อนที่ ให้กับผู้ประสภัยและจัดสำรองยาไว้กรณีป้องกันโรคหากเกิดโรคระบาด เช่น ยาแก้ท้องร่วง ยาแก้ท้องเสีย วัคซีนน้ำกัดเท้า เป็นต้น

- ออกตรวจเยี่ยม ผู้ประสภัยและแจกยารักษาโรค ให้คำแนะนำด้านสุขภาพแก่ประชาชน
- ขอความร่วมมือจากโรงพยาบาลต่างๆ สาธารณสุขอำเภอ สาธารณสุขจังหวัด จัดตั้งหน่วยแพทย์เคลื่อนที่เพื่อแจกจ่ายยาป้องกันโรค และให้การรักษาพยาบาลเบื้องต้นรวมทั้งการส่งต่อผู้ป่วย
- จัดเตรียมยารักษาโรค และเวชภัณฑ์ต่างๆ
- ควบคุมอนามัยและสุขาภิบาลในเขตเทศบาล
- ปฏิบัติหน้าที่อื่นตามที่ได้รับมอบหมาย

**๗. หน่วยป้องกันและระงับบรรเทาภัย**

|                 |            |  |              |
|-----------------|------------|--|--------------|
| ๗.๑ นายนิรันดร์ | เปิดชั้น   | หัวหน้าฝ่ายป้องกันและรักษาความสงบ          | หัวหน้าหน่วย |
| ๗.๒ นายไพศาล    | หอมเกตุ    | นักป้องกันและบรรเทาสาธารณภัยชำนาญการ       | ผู้ช่วย      |
| ๗.๓ นายเศกสรร   | โสเมรักษ์  | นักป้องกันและบรรเทาสาธารณภัยชำนาญการ       | ผู้ช่วย      |
| ๗.๔ นายบุญชวน   | ภูกิ่งเงิน | นักป้องกันและบรรเทาสาธารณภัยชำนาญการ       | ผู้ช่วย      |
| ๗.๕ นายสากล     | สารการ     | นักป้องกันและบรรเทาสาธารณภัยชำนาญการ       | ผู้ช่วย      |
| ๗.๖ นายวรนนท์   | พัตทอง     | เจ้าพนักงานป้องกันและบรรเทาสาธารณภัยอาวุโส | ผู้ช่วย      |

- ๕ -

|                                      |  |             |
|--------------------------------------|--|-------------|
| ๗.๗ นายอนุสร สุวรรณคช                | เจ้าพนักงานป้องกันและบรรเทาสาธารณภัยปฏิบัติงาน | ผู้ช่วย     |
| ๗.๘ นายภัสกร สุขวิบูลย์              | เจ้าพนักงานป้องกันและบรรเทาสาธารณภัยปฏิบัติงาน | ผู้ช่วย     |
| ๗.๙ นายภาณุวัฒน์ ถานบำรุงทิวัตต์     | เจ้าพนักงานป้องกันและบรรเทาสาธารณภัยปฏิบัติงาน | ผู้ช่วย     |
| ๗.๑๐ จำสืบเอกอิทธิพงษ์ กาลศิลป์      | เจ้าพนักงานป้องกันและบรรเทาสาธารณภัยปฏิบัติงาน | ผู้ช่วย     |
| ๗.๑๑ เจ้าหน้าที่งานป้องกันฯ ทุกนาย   |  | เจ้าหน้าที่ |
| ๗.๑๒ พนักงานวิทยุสื่อสาร งานป้องกันฯ |  | เจ้าหน้าที่ |

### มีหน้าที่

- รับรายงานสถานการณ์ และเตรียมการให้ความช่วยเหลือผู้ประสบอุทกภัย วาตภัยและดินโคลนถล่ม เมื่อได้รับการร้องขอมาและประสานงานหน่วยงานที่เกี่ยวข้อง
- สำรวจพื้นที่ที่คาดว่าจะเกิดปัญหาน้ำท่วมขังและวางแผนการป้องกัน
- สำรวจและจัดหาอุปกรณ์ ตลอดจนเครื่องมือเครื่องใช้ในการป้องกันและบรรเทาภัยอันตราย อันอาจเกิดจากอุทกภัย วาตภัยและดินโคลนถล่ม ให้พร้อมและสามารถปฏิบัติงานได้ทันที
- จัดตั้งหน่วยรับแจ้งเหตุ ตลอด ๒๔ ชั่วโมง เพื่อให้การช่วยเหลือประชาชน
- ดำเนินการป้องกันและบรรเทาเหตุที่เกิดจากอุทกภัย วาตภัยและดินโคลนถล่ม
- ติดตามข่าวสารสถานการณ์ข้อมูลการพยากรณ์อากาศจากกรมอุตุนิยมวิทยา กรมชลประทาน กรมป้องกันและบรรเทาสาธารณภัย และข่าวสารเกี่ยวกับอุทกภัย วาตภัยและดินโคลนถล่ม จากทางจังหวัด และแจ้งหน่วยประชาสัมพันธ์ทราบทุกระยะ ทั้งคอยรับคำสั่งทางวิทยุสื่อสารตลอดจนการรายงานสถานการณ์ต่างๆ
- ปฏิบัติหน้าที่อื่นตามที่ได้รับมอบหมาย

### ๘. หน่วยจัดหาวัสดุอุปกรณ์

|   |                              |              |
|---|------------------------------|--------------|
| ๘.๑ นางดวงจันทร์ ทองกระสัน  | ผู้อำนวยการสำนักการคลัง      | หัวหน้าหน่วย |
| ๘.๒ นางคณพร จินตามณี  | ผู้อำนวยการส่วนพัฒนารายได้   | ผู้ช่วย      |
| ๘.๓ นางสาวสุกัญญา พงษ์สุกิจวัฒน์  | ผู้อำนวยการส่วนบริหารการคลัง | ผู้ช่วย      |
| ๘.๔ นางสาวอรุณศรี วงหาร   | หัวหน้าฝ่ายพัสดุและทรัพย์สิน | ผู้ช่วย      |
| ๘.๕ นางสาวพรทิพย์ ชันบุญ  | นักวิชาการพัสดุชำนาญการ      | ผู้ช่วย      |
| ๘.๖ นางสาวสมจินตนา ผูกกลาง  | นักวิชาการพัสดุชำนาญการ      | ผู้ช่วย      |
| ๘.๗ พนักงานเทศบาล ลูกจ้างประจำ และพนักงานจ้างสำนักการคลังที่ได้รับมอบหมาย |                              | เจ้าหน้าที่  |

### มีหน้าที่

- ควบคุมและดูแลการเบิก - จ่าย วัสดุอุปกรณ์ในการป้องกันอุทกภัย วาตภัยและดินโคลนถล่ม ที่หน่วยงานที่เกี่ยวข้องขอมา
- ประสานงานกับหน่วยงานที่เกี่ยวข้องในเรื่องของพัสดุและทรัพย์สิน
- ปฏิบัติงานอื่นตามที่ได้รับมอบหมาย

- ๖ -

ทั้งนี้ ตั้งแต่บัดนี้เป็นต้นไป โดยให้มีสิทธิเบิกค่าตอบแทนการปฏิบัติงานนอกเวลาราชการได้ตามระเบียบฯ หากมีการช่วยเหลือผู้ประสบอุบัติเหตุให้รายงานการออกปฏิบัติหน้าที่ในการช่วยเหลือให้ทราบทุกครั้ง โดยใช้งานป้องกันและบรรเทาสาธารณภัย เป็นศูนย์อำนาจการและให้ติดต่อสื่อสารตามผังการสื่อสารที่แนบมาพร้อมคำสั่งนี้

สั่ง ณ วันที่ ๙๑ พฤษภาคม พ.ศ. ๒๕๖๔



(นายวิชัย บรรดาศักดิ์)

นายกเทศมนตรีนครปากเกร็ด

ผู้อำนวยการศูนย์เฉพาะกิจป้องกันและแก้ไขปัญหาอุทกภัย วาตภัยและดินโคลนถล่ม



คำสั่งเทศบาลนครปากเกร็ด

ที่ ๑๑๔๓ /๒๕๖๔

เรื่อง แต่งตั้งผู้อำนวยการศูนย์เฉพาะกิจป้องกันและแก้ไขปัญหาอุทกภัย

ตามคำสั่งเทศบาลนครปากเกร็ดที่ ๖๓๐/๒๕๖๔ ลงวันที่ ๓๑ พฤษภาคม ๒๕๖๔ เรื่อง แต่งตั้งคณะกรรมการอำนาจการและชุดปฏิบัติการศูนย์อำนาจการเฉพาะกิจป้องกันและแก้ไขปัญหาอุทกภัย วาตภัยและดินโคลนถล่ม ประจำปี พ.ศ.๒๕๖๔ ไปแล้ว นั้น

เพื่อให้การปฏิบัติงานในการเตรียมการป้องกันและแก้ไขปัญหาอุทกภัย ภายในเขตเทศบาลนครปากเกร็ด เป็นไปอย่างรวดเร็วมีประสิทธิภาพ ผู้อำนวยการท้องถิ่น จึงแต่งตั้ง นายสมศักดิ์ ลามอรองนายกเทศมนตรีนครปากเกร็ด เป็นผู้กำกับดูแลและควบคุมศูนย์เฉพาะกิจป้องกันและแก้ไขปัญหาอุทกภัย ในเขตเทศบาลนครปากเกร็ด

มีหน้าที่

๑. ปฏิบัติหน้าที่ตามที่นายกเทศมนตรีมอบหมาย
๒. วางแผนและแนวทางในการป้องกันและแก้ไขปัญหาอุทกภัย
๓. ให้คำแนะนำช่วยเหลือ แก้ไขปัญหาอุปสรรค ประสานงานหน่วยงานที่เกี่ยวข้อง ในการดำเนินงานให้เป็นไปด้วยความเรียบร้อย

ทั้งนี้ ตั้งแต่บัดนี้เป็นต้นไป

สั่ง ณ วันที่ ๑ ตุลาคม พ.ศ.๒๕๖๔

(นายวิชัย บรรดาศักดิ์)

นายกเทศมนตรีนครปากเกร็ด

ผู้อำนวยการท้องถิ่น

## ผ.2


การป้องกันและแก้ไขปัญหาน้ำท่วมริมแม่น้ำเจ้าพระยา

ของงานป้องกันและบรรเทาสาธารณภัย

บริเวณชุมชนปากด่าน-วัดเกาะพญาเจ่ง พ.ศ. 2564

การป้องกันและแก้ไขปัญหาคูทกภัย  
ประจำปี พ.ศ. ๒๕๖๔

งานป้องกันและบรรเทาสาธารณภัย  
ฝ่ายป้องกันและรักษาความสงบ  
สำนักปลัดเทศบาล



การป้องกันและแก้ไขปัญหาน้ำท่วมริมแม่น้ำเจ้าพระยา

ของงานป้องกันฯ บริเวณชุมชนปากด่าน – วัดเกาะพญาเจ่ง พ.ศ. 2564

| ลำดับที่ | พื้นที่   | สภาพปัญหา  | แนวทางแก้ไข  | หมายเหตุ |
|----------|---|--|--|----------|
| 1        | - ชุมชนปากด่าน จากเขตติดต่อกับบ้านพัก 904 ถึงวัดกลางเกร็ด | - น้ำเอ่อล้นเข้าท่วมพื้นที่ เนื่องจากพื้นที่มีสภาพลุ่มต่ำติดกับแม่น้ำเจ้าพระยา | - ทำสะพานไม้เป็นทางสัญจร ลดความเดือดร้อนของประชาชน ในส่วนที่อยู่ติดกับแม่น้ำเจ้าพระยา<br>- เรียงกระสอบทรายทำคันกั้นน้ำ ป้องกันน้ำท่วมเข้าพื้นที่ด้านใน<br>- ปรับปรุงถนน ซอยในชุมชนปากด่านให้ป้องกันน้ำเอ่อล้นเข้าท่วมพื้นที่ชั้นใน |          |
| 2        | วัดกลางเกร็ด  | - น้ำเอ่อล้นเข้าพื้นที่บริเวณลานวัดกลางเกร็ด<br>- น้ำเข้าช่องทางระบายน้ำ       | - เรียงกระสอบทรายทำคันกั้นน้ำ ป้องกันน้ำเอ่อล้นเข้าท่วมบริเวณลานวัดกลางเกร็ด<br>- อุดต่อทางระบายน้ำ<br>- ติดตั้งเครื่องสูบน้ำ สูบน้ำลงสู่แม่น้ำเจ้าพระยา โดยใช้เครื่องสูบน้ำของงานป้องกันฯ และของสำนักการช่าง                      |          |

|   |   |  |   |  |
|---|---|--|---|--|
|   |   |  | <ul style="list-style-type: none"> <li>- นำที่เอ่อเข้าท่วมพื้นที่บริเวณลานวัดกลางเกร็ด</li> <li>- บางส่วนระบายลงบ่อสูบลดของด้านข้างวัดได้</li> <li>- ปรับปรุงบ่อสูบลีให้อยู่ในสภาพพร้อมใช้งานตลอดเวลา</li> </ul>  |  |
| 3 | - วัดสนามเหนือ  | <ul style="list-style-type: none"> <li>- นำเอ่อล้นเข้าท่วมทางระบายน้ำ</li> <li>- นำเอ่อล้นเข้าท่วมพื้นที่ลานวัด</li> </ul>   | <ul style="list-style-type: none"> <li>- อุดท่อ ทางระบายน้ำ ติดตั้งเครื่องสูบน้ำ สูบน้ำลงสู่แม่น้ำเจ้าพระยา</li> <li>- ใช้เครื่องสูบน้ำของงานป้องกันฯ</li> <li>- เข้าเครื่องสูบน้ำเอกชน</li> <li>- เรียงกระสอบทรายทำคันกันน้ำในจุดที่ไม่สามารถให้เครื่องจักรทำคันกันดินได้</li> </ul> |  |
| 4 | - ทำเรือวัดกลางเกร็ด                                      | <ul style="list-style-type: none"> <li>- นำเอ่อล้นเข้าท่วมพื้นที่ชั้นใน</li> </ul>   | <ul style="list-style-type: none"> <li>- เรียงกระสอบทรายทำคันกันน้ำบ่อป้องกันเอ่อล้นเข้าท่วมพื้นที่ชั้นใน</li> <li>- ทำสะพานไม้เป็นทางสัญจรของประชาชน</li> </ul>  |  |
| 5 | - ทำเรือพารม่างทอง  | <ul style="list-style-type: none"> <li>- สถานีสูบน้ำคลองวัดกลางเกร็ด ฝนังบ่อสูบลีชำรุดทำให้หน้าทะเลักเข้าพื้นที่ทำเรือพารม่างทองและกลับเข้าบ่อสูบลีอีกครั้ง สูบน้ำวนกลับไปกลับมา</li> <li>- พื้นที่ลุ่มต่ำติดแม่น้ำลาดเกร็ด</li> </ul> | <ul style="list-style-type: none"> <li>- วางแนวกระสอบทรายกั้นน้ำชั่วคราว</li> </ul>   |  |
| 6 | - แนวถนนสุขาประสรรค์ ๑ ตั้งแต่พาร์มอ่างทองถึงวัดสนามเหนือ |  | <ul style="list-style-type: none"> <li>- วางแนวกระสอบทรายตลอดแนว</li> <li>- บางจุดใช้หินคลุกบดอัดบางช่วง</li> <li>- ทำสะพานไม้ทางเดินชั่วคราว</li> <li>- ติดตั้งเครื่องสูบน้ำภายในวัดสนามเหนือ</li> </ul>   |  |

|    |   |  |   |  |
|----|---|--|---|--|
| 7  | <p>- แนวเขียนก้นน้ำเขาตั้งแต่วัดสนามเหนือถึงใต้สะพานพระราม๔</p> | <p>- นำกัศเขาทะเลลึกเข้าได้เขื่อนตลอดแนว</p> <p>- มอเตอร์สูบน้ำตามบ่อสูบน้ำทั้ง ๕ บ่อ สูบน้ำไม่ทัน</p>       | <p>- วางแนวกระสอบทรายล้อมแนวหลังเขื่อนไว้ชั่วคราว</p> <p>- วางเครื่องสูบน้ำเสริมอีก ๓ ตัว</p>   |  |
| 8  | <p>- ซอยข้างร้านฮวงเส็ง - ทำเรือวัดเตย</p>                      | <p>- นำเอาถล่มเข้าท่วมพื้นที่เนื่องจากเป็นพื้นที่ลุ่มต่ำ</p>   | <p>- ทำสะพานไม่ให้ผู้ประสพภัยทำการสัญจรเพื่อลดความเดือดร้อน</p> <p>- เรียงกระสอบทราย เพื่อกันน้ำทะเลลึกเข้าบ้านเรือนประชาชน</p> <p>- ติดตั้งเครื่องสูบน้ำเพื่อระบายน้ำที่ล้นเข้าบ้านเรือนประชาชน</p>  |  |
| 9  | <p>- ทำเรือวัดเตย - ศาลเจ้า</p>                                 | <p>- นำเอาถล่มเข้าท่วมพื้นที่ เนื่องจากเป็นพื้นที่ลุ่มต่ำ</p> <p>- เขื่อนกั้นน้ำเขาจะ เกิดรอยร้าวและรั่ว</p> | <p>- ทำสะพานไม่ให้ผู้ประสพภัยทำการสัญจรเพื่อลดความเดือดร้อน</p> <p>- เรียงกระสอบทราย ทำแนวกันน้ำที่ทะเลลึกเข้าบ้านเรือนประชาชน</p> <p>- ติดตั้งเครื่องสูบน้ำเพื่อระบายน้ำที่ล้นเข้าบ้านเรือนประชาชน</p> <p>- ทำเพียงนอนให้ผู้ป่วยติดเตียง</p> |  |
| 10 | <p>- ศาลเจ้า - คลองพลับ</p>                                     | <p>- นำเอาถล่มเข้าท่วมพื้นที่ เนื่องจากเป็นพื้นที่ลุ่มต่ำ</p> <p>- เขื่อนกั้นน้ำเขาจะ เกิดรอยร้าวและรั่ว</p> | <p>- ทำสะพานไม่ให้ผู้ประสพภัยทำการสัญจรเพื่อลดความเดือดร้อน</p> <p>- เรียงกระสอบทราย ทำแนวกันน้ำที่ทะเลลึกเข้า</p>  |  |



|    |                                |  |  |   |  |
|----|--------------------------------|--|--|---|--|
|    |                                |  |  | <p>บ้านเรือนประชาชน</p> <ul style="list-style-type: none"> <li>- ติดตั้งเครื่องสูบน้ำเพื่อระบายน้ำที่ล้นเข้าบ้านเรือนประชาชน</li> <li>- ทำเตียงนอนให้ผู้ป่วยติดเตียง</li> </ul> |  |
| 11 | - คลองพลับ - ซอยบ้านพญาปี      | <ul style="list-style-type: none"> <li>- นำเอ่อล้นเข้าท่วมพื้นที่ เนื่องจากเป็นพื้นที่ลุ่มต่ำ</li> <li>- เชื่อนก้นน้ำทะเละ เกิดรอยร้าวและรั่ว</li> </ul> | <ul style="list-style-type: none"> <li>- ทำสะพานไม้ให้ผู้ประสบภัยทำการสัญจรเพื่อลดความเดือดร้อน</li> <li>- เรียงกระสอบทราย ทำแนวกั้นน้ำที่ทะเลาะเข้าบ้านเรือนประชาชน</li> <li>- ติดตั้งเครื่องสูบน้ำเพื่อระบายน้ำที่ล้นเข้าบ้านเรือนประชาชน</li> </ul> |   |  |
| 12 | - ซอยบ้านพญาปี - ซอยต้นมะพร้าว | <ul style="list-style-type: none"> <li>- นำเอ่อล้นเข้าท่วมพื้นที่ เนื่องจากเป็นพื้นที่ลุ่มต่ำ</li> <li>- เชื่อนก้นน้ำทะเละ เกิดรอยร้าวและรั่ว</li> </ul> | <ul style="list-style-type: none"> <li>- ทำสะพานไม้ให้ผู้ประสบภัยทำการสัญจรเพื่อลดความเดือดร้อน</li> <li>- เรียงกระสอบทราย ทำแนวกั้นน้ำที่ทะเลาะเข้าบ้านเรือนประชาชน</li> <li>- ติดตั้งเครื่องสูบน้ำเพื่อระบายน้ำที่ล้นเข้าบ้านเรือนประชาชน</li> </ul> |   |  |

การป้องกันอุทกภัยปี 64 ริมเขื่อนแม่น้ำเจ้าพระยาพร้อม  
กันตลิ่งน้ำเซาะพังหน้าวัดสนามเหนือถึงใต้สะพานพระราม 4



ปิดกั้นท่อระบายน้ำ เรียงประสอบทรายทำคันกันน้ำ ชุมชนปากด่าน








ปิดกั้นท่อระบายน้ำ เรียงประสอบทรายทำคันกันน้ำ วัดกลางเกร็ด



ปิดกั้นท่อระบายน้ำ เรียงประสอบทรายทำคันกั้นน้ำ วัดสนามเหนือ



- 2 -




ท่าเรือวัดกลางเกร็ด




- 2 -











การป้องกันอุทกภัยปี 64 ทำน้ำปากเกร็ด - ซอยดินมะพร้าว



การป้องกันอุทกภัยปี 64 ทำน้ำปากเกร็ด - ซอยต้นมะพร้าว







ผ.3

คำสั่งเทศบาลนครปากเกร็ด ที่ 630/2564  
เรื่องแต่งตั้งกรรมการอำนวยการและชุดปฏิบัติการศูนย์  
อำนวยการเฉพาะกิจป้องกันและแก้ไขปัญหาอุทกภัย  
วาตภัย และดินโคลนถล่ม ประจำปี พ.ศ. 2564



คำสั่งเทศบาลนครปากเกร็ด

ที่ ๖๓๐ / ๒๕๖๔

เรื่อง แต่งตั้งคณะกรรมการอำนวยการและชุดปฏิบัติการศูนย์อำนวยการเฉพาะกิจ  
ป้องกันและแก้ไขปัญหาอุทกภัย วาตภัยและดินโคลนถล่ม ประจำปี พ.ศ. ๒๕๖๔

ด้วยกรมอุตุนิยมวิทยาประกาศการเริ่มต้นฤดูฝนของประเทศในปีนี้เป็นต้นตั้งแต่วันที่ ๑๘ พฤษภาคม ๒๕๖๔ ถึงเดือน ตุลาคม ๒๕๖๔ มีลมมรสุมตะวันตกเฉียงใต้พัดปกคลุมประเทศไทยและร่องความกดอากาศต่ำพาดผ่านประเทศไทย อาจเกิดลมกระโชกแรงและเกิดฝนตกชุกทั่วไป ประกอบกับเขตเทศบาลนครปากเกร็ดเป็นพื้นที่ลุ่มต่ำจึงทำให้เกิดอุทกภัย วาตภัยและดินโคลนถล่มได้ง่าย เพื่อเป็นการเตรียมความพร้อมการเกิดอุทกภัย วาตภัยและดินโคลนถล่ม จึงได้จัดตั้งศูนย์อำนวยการเฉพาะกิจ และแต่งตั้งเจ้าหน้าที่รับผิดชอบประจำศูนย์ฯ เฝ้าระวังและติดตามสภาพอากาศอย่างใกล้ชิด และให้ความช่วยเหลือประชาชนทันทีเมื่อเกิดสถานการณ์อุทกภัย วาตภัยและดินโคลนถล่ม ขึ้น

เพื่อให้การปฏิบัติงานในศูนย์อำนวยการเฉพาะกิจป้องกันอุทกภัย วาตภัยและดินโคลนถล่มของเทศบาลนครปากเกร็ด ดำเนินไปได้ด้วยความเรียบร้อยและมีประสิทธิภาพ ประกอบกับเพื่อเป็นการเตรียมการให้ความช่วยเหลือและแก้ไขความเดือดร้อนแก่ประชาชน ที่อาจประสบปัญหาน้ำท่วมขังในเขตเทศบาลนครปากเกร็ด จึงแต่งตั้งคณะกรรมการและชุดปฏิบัติการศูนย์เฉพาะกิจ ดังนี้

๑. ฝ่ายอำนวยการ ประกอบด้วย

|   |                            |
|---|----------------------------|
| ๑.๑ นายกเทศมนตรีนครปากเกร็ด                           | ผู้อำนวยการ                |
| ๑.๒ รองนายกเทศมนตรี (๑)                               | รองผู้อำนวยการ             |
| ๑.๓ รองนายกเทศมนตรี (๒)                               | รองผู้อำนวยการ             |
| ๑.๔ รองนายกเทศมนตรี (๓)                               | รองผู้อำนวยการ             |
| ๑.๕ ปลัดเทศบาล  | กรรมการ                    |
| ๑.๖ รองปลัดเทศบาล (๑)                                 | กรรมการ                    |
| ๑.๗ รองปลัดเทศบาล (๒)                                 | กรรมการ                    |
| ๑.๘ รองปลัดเทศบาล (๓)                                 | กรรมการ                    |
| ๑.๙ ผู้อำนวยการสำนักการช่าง                           | กรรมการ                    |
| ๑.๑๐ ผู้อำนวยการสำนักการคลัง                          | กรรมการ                    |
| ๑.๑๑ ผู้อำนวยการกองสาธารณสุขและสิ่งแวดล้อม            | กรรมการ                    |
| ๑.๑๒ ผู้อำนวยการกองการศึกษา                           | กรรมการ                    |
| ๑.๑๓ ผู้อำนวยการกองวิชาการและแผนงาน                   | กรรมการ                    |
| ๑.๑๔ ผู้อำนวยการกองสวัสดิการสังคม                     | กรรมการ                    |
| ๑.๑๕ ผู้อำนวยการกองทะเบียนราษฎรและบัตรประจำตัวประชาชน | กรรมการ                    |
| ๑.๑๖ หัวหน้าสำนักปลัดเทศบาล                           | กรรมการและเลขานุการ        |
| ๑.๑๗ หัวหน้าฝ่ายป้องกันและรักษาความสงบ                | กรรมการและผู้ช่วยเลขานุการ |

- ๒ -

**มีหน้าที่**

- วางแผนและแนวทางในการป้องกันและแก้ไขปัญหาอุทกภัย วาตภัยและดินโคลนถล่ม
- ให้คำแนะนำปรึกษา ช่วยเหลือแก้ไขปัญหาและอุปสรรค ประสานงานหน่วยงานที่เกี่ยวข้องในการดำเนินงานให้เป็นไปด้วยความเรียบร้อย
- ปฏิบัติหน้าที่อื่นตามที่ได้รับมอบหมาย

**๒. หน่วยสื่อสารและประชาสัมพันธ์**

|                            |              |                                     |              |
|----------------------------|--------------|-------------------------------------|--------------|
| ๒.๑ นางสาวพัชรี            | จันทร์ชัยศรี | ผู้อำนวยการกองวิชาการและแผนงาน      | หัวหน้าหน่วย |
| ๒.๒ นางสาวรินทร            | วาสนะโชติ    | หัวหน้าฝ่ายบริการและเผยแพร่วิชาการ  | ผู้ช่วย      |
| ๒.๓ นางสาวรุ่งนภา          | กิม่วงสง     | นักวิเคราะห์นโยบายและแผนชำนาญการ    | ผู้ช่วย      |
| ๒.๔ นางสิริพร              | ฉิมผุด       | นักประชาสัมพันธ์ปฏิบัติการ          | ผู้ช่วย      |
| ๒.๕ พนักงาน และเจ้าหน้าที่ |              | กองวิชาการและแผนงานที่ได้รับมอบหมาย | เจ้าหน้าที่  |

**มีหน้าที่**

- ประชาสัมพันธ์ให้ประชาชนได้ทราบถึงข่าวสารพยากรณ์อากาศเพื่อเตรียมการป้องกันอุทกภัย วาตภัยและดินโคลนถล่ม และตระหนักถึงอันตรายที่อาจจะเกิดขึ้นจากภาวะน้ำท่วมขัง เช่น อันตรายจากกระแสไฟฟ้ารั่วหรือลัดวงจร เป็นต้น
- ประมวลเหตุการณ์และติดตามข่าวสารอย่างใกล้ชิด
- ดำเนินการประชาสัมพันธ์ให้ประชาชนทราบ เกี่ยวกับข่าวสาร และการให้ความช่วยเหลือจากทางราชการ
- ประกาศเตือนประชาชนให้ระวังอันตรายที่อาจเกิดขึ้นเนื่องจากปัญหาน้ำท่วม รวมทั้งการประชาสัมพันธ์การเตรียมการขนย้าย ไปยังที่ปลอดภัย
- ปฏิบัติหน้าที่อื่นตามที่ได้รับมอบหมาย

**๓. หน่วยรักษาความสงบเรียบร้อยและปิดกั้นการจราจร**

|                            |           |                              |              |
|----------------------------|-----------|------------------------------|--------------|
| ๓.๑ นายมนัส                | เปิดชั้น  | นักจัดการงานเทคนิคปฏิบัติการ | หัวหน้าหน่วย |
| ๓.๒ นายปลิวี               | กล้ากลกิจ | นักจัดการงานเทคนิคปฏิบัติการ | ผู้ช่วย      |
| ๓.๓ นายระชานันท์           | เฉลิมกิจ  | นิติกรปฏิบัติการ             | ผู้ช่วย      |
| ๓.๔ เจ้าหน้าที่เทคนิคทุกคน |           |                              | เจ้าหน้าที่  |

**มีหน้าที่**

- ควบคุมการจราจรในเส้นทางที่ประชาชนอพยพขนย้ายสิ่งของ
- ดำเนินการรักษาความสงบเรียบร้อย และคุ้มครองความปลอดภัยในพื้นที่รองรับการอพยพ
- อำนวยความสะดวกแก่ประชาชนที่เดินทางสัญจรในกรณีที่มีการอพยพในช่วงเกิดภัย
- ช่วยเหลือประชาชนที่ประสบภัยในขอบเขตอำนาจหน้าที่ของหน่วยงาน
- ปฏิบัติงานอื่นตามที่ได้รับมอบหมาย

- ๓ -

**๔. หน่วยฟื้นฟูบูรณะ และขนย้ายช่วยเหลือผู้ประสบภัย**

|  |              |                                       |              |
|--|--------------|---------------------------------------|--------------|
| ๔.๑ นายนพกร  | หวังพราย     | ผู้อำนวยการสำนักการช่าง               | หัวหน้าหน่วย |
| ๔.๒ นายพลกฤต   | สุทธิจำนงค์  | ผู้อำนวยการส่วนควบคุมอาคารและผังเมือง | ผู้ช่วย      |
| ๔.๓ นายวิศว์   | ชัยรุ่งเรือง | ผู้อำนวยการส่วนควบคุมการก่อสร้าง      | ผู้ช่วย      |
| ๔.๔ นายสิงหา   | เม่งพัต      | ผู้อำนวยการส่วนการโยธา                | ผู้ช่วย      |
| ๔.๕ นายเจน   | จำลองราช     | หัวหน้าฝ่ายวิศวกรรมโยธา               | ผู้ช่วย      |
| ๔.๖ นายภากร  | วีระประจักษ์ | หัวหน้าฝ่ายควบคุมอาคาร                | ผู้ช่วย      |
| ๔.๗ นายชุมพล   | จันทร์เพ็ญ   | หัวหน้าฝ่ายจัดการคุณภาพน้ำ            | ผู้ช่วย      |
| ๔.๘ นายสุกิจ   | อินทร์เจริญ  | หัวหน้าฝ่ายสาธารณสุขโรค               | ผู้ช่วย      |
| ๔.๙ นางสาวพรรัฐฎิภา  | โพธิ์อยู่    | หัวหน้าฝ่ายบริหารงานทั่วไป            | ผู้ช่วย      |
| ๔.๑๐ นายสมพงษ์   | จันทนาค      | นายช่างเครื่องกลอาวุโส                | ผู้ช่วย      |
| ๔.๑๑ นายวิรัตน์  | เส็งเล็ก     | นายช่างโยธาอาวุโส                     | ผู้ช่วย      |
| ๔.๑๒ นายพรเทพ  | หอยสังข์     | นายช่างโยธาชำนาญงาน                   | ผู้ช่วย      |
| ๔.๑๓ พนักงานเทศบาล ลูกจ้างประจำ และพนักงานจ้างสำนักการช่างที่ได้รับมอบหมาย |              |                                       | เจ้าหน้าที่  |

**มีหน้าที่**

- จัดทำทางสัญจรชั่วคราวในพื้นที่ที่ประสบภัยหากเกิดความเดือดร้อนในการสัญจร
- สำรวจจัดเตรียมเครื่องมือเครื่องใช้ตลอดจนยานพาหนะที่จะใช้ในการขนย้ายผู้ประสบภัย
- กำจัดวัชพืช สิ่งกีดขวางทางน้ำ คูคลอง แหล่งน้ำสาธารณะ เพื่อให้การระบายน้ำออกจากพื้นที่ที่เกิดภัยได้อย่างสะดวกและรวดเร็ว
- ดูแลความสะอาดท่อ ทางระบายน้ำในเขตเทศบาล
- ปฏิบัติงานอื่นตามที่ได้รับมอบหมาย

**๕. หน่วยสงเคราะห์ผู้ประสบภัย**

|   |             |                              |              |
|---|-------------|------------------------------|--------------|
| ๕.๑ นายสุชาติ   | หมั่งห้อง   | ผู้อำนวยการกองสวัสดิการสังคม | หัวหน้าหน่วย |
| ๕.๒ นางอารีย์   | จันทร์สำเภา | หัวหน้าฝ่ายสังคมสงเคราะห์    | ผู้ช่วย      |
| ๕.๓ นายเก่งกล้า   | จาดปลื้ม    | หัวหน้าฝ่ายพัฒนาชุมชน        | ผู้ช่วย      |
| ๕.๔ นางธันยาภรณ์  | เอี่ยมโสธ   | หัวหน้าฝ่ายบริหารงานทั่วไป   | ผู้ช่วย      |
| ๕.๕ นางสาวพรดา  | คงแสงชัย    | นักสังคมสงเคราะห์ชำนาญการ    | ผู้ช่วย      |
| ๕.๖ นางสาวสุรินทร   | ชาญสมร      | นักสังคมสงเคราะห์ชำนาญการ    | ผู้ช่วย      |
| ๕.๗ นางอัยรรารวีวรรณ  | หาญสีหะคชา  | นักพัฒนาชุมชนชำนาญการ        | ผู้ช่วย      |
| ๕.๘ นางสาวชนิษฐา  | น่วมเจริญ   | นักพัฒนาชุมชนชำนาญการ        | ผู้ช่วย      |
| ๕.๙ นางสุดารัตน์  | ชูเชิด      | นักพัฒนาชุมชนปฏิบัติการ      | ผู้ช่วย      |
| ๕.๑๐ พนักงานเทศบาล ลูกจ้างประจำ และพนักงานจ้างกองสวัสดิการสังคมที่ได้รับมอบหมาย |             |                              | เจ้าหน้าที่  |

**มีหน้าที่**

- สำรวจจัดทำบัญชีจำนวนประชากรแยกรายครัวเรือน หมู่บ้าน ตำบล ที่มีประชากรประสภัยรวมทั้งจัดทำบัญชีแยกประเภทประชากรเด็ก ผู้สูงอายุ ผู้พิการ ไว้เป็นการเฉพาะพร้อมรายงานผลการดำเนินงานไปยังจังหวัดตราบ

- จัดเตรียมเครื่องอุปโภค บริโภค โดยประสานงานกับงานพัสดุทรัพย์สิน ในการป้องกันและให้ความช่วยเหลือผู้ประสภัยไว้ให้พร้อม และแจกจ่ายแก่ผู้ประสภัยพร้อมให้รายงานผลการดำเนินการไปยังจังหวัดตราบ

- จัดการฟื้นฟูด้านอาชีพเพื่อให้ประชาชนสามารถประกอบอาชีพได้ตามปกติ
- แจกจ่ายน้ำสะอาดแก่ผู้ประสภัย
- จัดเตรียมเครื่องอุปโภคบริโภค และให้การช่วยเหลือผู้ประสภัยได้ทันที
- ปฏิบัติงานอื่นตามที่ได้รับมอบหมาย

**๖. หน่วยรักษาพยาบาลและป้องกันโรคระบาด**

|   |              |                               |              |
|---|--------------|-------------------------------|--------------|
| ๖.๑ นางสาวพรรษสุตา  | โก่แก้ว      | ผู้อำนวยการกองสาธารณสุขฯ      | หัวหน้าหน่วย |
| ๖.๒ นางสาวธนพร  | กาญจนานนทชัย | หัวหน้าฝ่ายบริการสาธารณสุข    | ผู้ช่วย      |
| ๖.๓ นางสาวปวีณา   | จินาดูน      | หัวหน้าฝ่ายบริหารงานสาธารณสุข | ผู้ช่วย      |
| ๖.๔ นางสาวสายฝน   | อารยางค์กูร  | พยาบาลวิชาชีพชำนาญการพิเศษ    | ผู้ช่วย      |
| ๖.๕ นางโสภา   | จิรวัดนชัย   | พยาบาลวิชาชีพชำนาญการพิเศษ    | ผู้ช่วย      |
| ๖.๖ นางธัญพร  | เสรีสันติกุล | พยาบาลวิชาชีพชำนาญการพิเศษ    | ผู้ช่วย      |
| ๖.๗ นางวารุณีย์   | เขมะพัฒนสมาน | พยาบาลวิชาชีพชำนาญการ         | ผู้ช่วย      |
| ๖.๘ นางสาวสุรรัตน์  | สรรประดิษฐ์  | พยาบาลวิชาชีพชำนาญการ         | ผู้ช่วย      |
| ๖.๙ นางสาวปิยาภรณ์  | แดงอิน       | เจ้าพนักงานธุรการปฏิบัติงาน   | ผู้ช่วย      |
| ๖.๑๐ พนักงานเทศบาล ลูกจ้างประจำ และพนักงานจ้างกองสาธารณสุขฯที่ได้รับมอบหมาย |              |                               | เจ้าหน้าที่  |

**มีหน้าที่**

- จัดให้มีการรักษาพยาบาลเคลื่อนที่ ให้กับผู้ประสภัยและจัดสำรองยาไว้กรณีป้องกันโรคหากเกิดโรคระบาด เช่น ยาแก้ท้องร่วง ยาแก้ท้องเสีย วัคซีนน้ำกัดเท้า เป็นต้น

- ออกตรวจเยี่ยม ผู้ประสภัยและแจกยารักษาโรค ให้คำแนะนำด้านสุขภาพแก่ประชาชน
- ขอความร่วมมือจากโรงพยาบาลต่างๆ สาธารณสุขอำเภอ สาธารณสุขจังหวัด จัดตั้งหน่วยแพทย์เคลื่อนที่เพื่อแจกจ่ายยาป้องกันโรค และให้การรักษาพยาบาลเบื้องต้นรวมทั้งการส่งต่อผู้ป่วย
- จัดเตรียมยารักษาโรค และเวชภัณฑ์ต่างๆ
- ควบคุมอนามัยและสุขาภิบาลในเขตเทศบาล
- ปฏิบัติหน้าที่อื่นตามที่ได้รับมอบหมาย

**๗. หน่วยป้องกันและระงับบรรเทาภัย**

|                 |            |  |              |
|-----------------|------------|--|--------------|
| ๗.๑ นายนิรันดร์ | เปิดชั้น   | หัวหน้าฝ่ายป้องกันและรักษาความสงบ          | หัวหน้าหน่วย |
| ๗.๒ นายไพศาล    | หอมเกตุ    | นักป้องกันและบรรเทาสาธารณภัยชำนาญการ       | ผู้ช่วย      |
| ๗.๓ นายเศกสรร   | โสเมรักษ์  | นักป้องกันและบรรเทาสาธารณภัยชำนาญการ       | ผู้ช่วย      |
| ๗.๔ นายบุญชวน   | ภูกิ่งเงิน | นักป้องกันและบรรเทาสาธารณภัยชำนาญการ       | ผู้ช่วย      |
| ๗.๕ นายสากล     | สารการ     | นักป้องกันและบรรเทาสาธารณภัยชำนาญการ       | ผู้ช่วย      |
| ๗.๖ นายวรนนท์   | พัตทอง     | เจ้าพนักงานป้องกันและบรรเทาสาธารณภัยอาวุโส | ผู้ช่วย      |

- ๕ -

|                                      |  |             |
|--------------------------------------|--|-------------|
| ๗.๗ นายอนุสร สุวรรณคช                | เจ้าพนักงานป้องกันและบรรเทาสาธารณภัยปฏิบัติงาน | ผู้ช่วย     |
| ๗.๘ นายภัสกร สุขวิบูลย์              | เจ้าพนักงานป้องกันและบรรเทาสาธารณภัยปฏิบัติงาน | ผู้ช่วย     |
| ๗.๙ นายภาณุวัฒน์ ถานบำรุงทิวัตต์     | เจ้าพนักงานป้องกันและบรรเทาสาธารณภัยปฏิบัติงาน | ผู้ช่วย     |
| ๗.๑๐ จำสืบเอกอิทธิพงษ์ กาลศิลป์      | เจ้าพนักงานป้องกันและบรรเทาสาธารณภัยปฏิบัติงาน | ผู้ช่วย     |
| ๗.๑๑ เจ้าหน้าที่งานป้องกันฯ ทุกนาย   |  | เจ้าหน้าที่ |
| ๗.๑๒ พนักงานวิทยุสื่อสาร งานป้องกันฯ |  | เจ้าหน้าที่ |

### มีหน้าที่

- รับรายงานสถานการณ์ และเตรียมการให้ความช่วยเหลือผู้ประสบอุทกภัย วาตภัยและดินโคลนถล่ม เมื่อได้รับการร้องขอมาและประสานงานหน่วยงานที่เกี่ยวข้อง
- สำรวจพื้นที่ที่คาดว่าจะเกิดปัญหาน้ำท่วมขังและวางแผนการป้องกัน
- สำรวจและจัดหาอุปกรณ์ ตลอดจนเครื่องมือเครื่องใช้ในการป้องกันและบรรเทาภัยอันตราย อันอาจเกิดจากอุทกภัย วาตภัยและดินโคลนถล่ม ให้พร้อมและสามารถปฏิบัติงานได้ทันที
- จัดตั้งหน่วยรับแจ้งเหตุ ตลอด ๒๔ ชั่วโมง เพื่อให้การช่วยเหลือประชาชน
- ดำเนินการป้องกันและบรรเทาเหตุที่เกิดจากอุทกภัย วาตภัยและดินโคลนถล่ม
- ติดตามข่าวสารสถานการณ์ข้อมูลการพยากรณ์อากาศจากกรมอุตุนิยมวิทยา กรมชลประทาน กรมป้องกันและบรรเทาสาธารณภัย และข่าวสารเกี่ยวกับอุทกภัย วาตภัยและดินโคลนถล่ม จากทางจังหวัด และแจ้งหน่วยประชาสัมพันธ์ทราบทุกระยะ ทั้งคอยรับคำสั่งทางวิทยุสื่อสารตลอดจนการรายงานสถานการณ์ต่างๆ
- ปฏิบัติหน้าที่อื่นตามที่ได้รับมอบหมาย

### ๘. หน่วยจัดหาวัสดุอุปกรณ์

|   |                              |              |
|---|------------------------------|--------------|
| ๘.๑ นางดวงจันทร์ ทองกระสัน  | ผู้อำนวยการสำนักการคลัง      | หัวหน้าหน่วย |
| ๘.๒ นางคल्प จินตามณี  | ผู้อำนวยการส่วนพัฒนารายได้   | ผู้ช่วย      |
| ๘.๓ นางสาวสุกัญญา พงษ์สุกิจวัฒน์  | ผู้อำนวยการส่วนบริหารการคลัง | ผู้ช่วย      |
| ๘.๔ นางสาวอรุณศรี วงหาร   | หัวหน้าฝ่ายพัสดุและทรัพย์สิน | ผู้ช่วย      |
| ๘.๕ นางสาวพรทิพย์ ชันบุญ  | นักวิชาการพัสดุชำนาญการ      | ผู้ช่วย      |
| ๘.๖ นางสาวสมจินตนา ผูกกลาง  | นักวิชาการพัสดุชำนาญการ      | ผู้ช่วย      |
| ๘.๗ พนักงานเทศบาล ลูกจ้างประจำ และพนักงานจ้างสำนักการคลังที่ได้รับมอบหมาย |                              | เจ้าหน้าที่  |

### มีหน้าที่

- ควบคุมและดูแลการเบิก - จ่าย วัสดุอุปกรณ์ในการป้องกันอุทกภัย วาตภัยและดินโคลนถล่ม ที่หน่วยงานที่เกี่ยวข้องขอมา
- ประสานงานกับหน่วยงานที่เกี่ยวข้องในเรื่องของพัสดุและทรัพย์สิน
- ปฏิบัติงานอื่นตามที่ได้รับมอบหมาย

- ๖ -

ทั้งนี้ ตั้งแต่บัดนี้เป็นต้นไป โดยให้มีสิทธิเบิกค่าตอบแทนการปฏิบัติงานนอกเวลาราชการได้ตามระเบียบฯ หากมีการช่วยเหลือผู้ประสบอุบัติเหตุให้รายงานการออกปฏิบัติหน้าที่ในการช่วยเหลือให้ทราบทุกครั้ง โดยใช้งานป้องกันและบรรเทาสาธารณภัย เป็นศูนย์อำนาจการและให้ติดต่อสื่อสารตามผังการสื่อสารที่แนบมาพร้อมคำสั่งนี้

สั่ง ณ วันที่ ๙๑ พฤษภาคม พ.ศ. ๒๕๖๔



(นายวิชัย บรรดาศักดิ์)

นายกเทศมนตรีนครปากเกร็ด

ผู้อำนวยการศูนย์เฉพาะกิจป้องกันและแก้ไขปัญหาอุทกภัย วาตภัยและดินโคลนถล่ม

ผ.4

คำสั่งเทศบาลนครปากเกร็ด ที่ 1143/2564

เรื่อง แต่งตั้งผู้อำนวยการศูนย์เฉพาะกิจป้องกันและแก้ปัญหา

อุทกภัย



คำสั่งเทศบาลนครปากเกร็ด

ที่ ๑๑๔๓ /๒๕๖๔

เรื่อง แต่งตั้งผู้อำนวยการศูนย์เฉพาะกิจป้องกันและแก้ไขปัญหาอุทกภัย

ตามคำสั่งเทศบาลนครปากเกร็ดที่ ๖๓๐/๒๕๖๔ ลงวันที่ ๓๑ พฤษภาคม ๒๕๖๔ เรื่อง แต่งตั้งคณะกรรมการอำนาจการและชุดปฏิบัติการศูนย์อำนาจการเฉพาะกิจป้องกันและแก้ไขปัญหาอุทกภัย วาตภัยและดินโคลนถล่ม ประจำปี พ.ศ.๒๕๖๔ ไปแล้ว นั้น

เพื่อให้การปฏิบัติงานในการเตรียมการป้องกันและแก้ไขปัญหาอุทกภัย ภายในเขตเทศบาลนครปากเกร็ด เป็นไปอย่างรวดเร็วมีประสิทธิภาพ ผู้อำนวยการท้องถิ่น จึงแต่งตั้ง นายสมศักดิ์ ลามอรองนายกเทศมนตรีนครปากเกร็ด เป็นผู้กำกับดูแลและควบคุมศูนย์เฉพาะกิจป้องกันและแก้ไขปัญหาอุทกภัย ในเขตเทศบาลนครปากเกร็ด

มีหน้าที่

๑. ปฏิบัติหน้าที่ตามที่นายกเทศมนตรีมอบหมาย
๒. วางแผนและแนวทางในการป้องกันและแก้ไขปัญหาอุทกภัย
๓. ให้คำแนะนำช่วยเหลือ แก้ไขปัญหาอุปสรรค ประสานงานหน่วยงานที่เกี่ยวข้อง ในการดำเนินงานให้เป็นไปด้วยความเรียบร้อย

ทั้งนี้ ตั้งแต่บัดนี้เป็นต้นไป

สั่ง ณ วันที่ ๑ ตุลาคม พ.ศ.๒๕๖๔

(นายวิชัย บรรดาศักดิ์)

นายกเทศมนตรีนครปากเกร็ด

ผู้อำนวยการท้องถิ่น

ผ.5

การจัดทำภารกิจหน่วยสื่อสารและประชาสัมพันธ์  
(การป้องกัน/แก้ไขปัญหาน้ำท่วม)

## การจัดทำภารกิจหน่วยสื่อสารและประชาสัมพันธ์ (การป้องกัน/แก้ไขปัญหาน้ำท่วม)

1. **ภารกิจหลัก** : (ตามแผนเฉพาะกิจป้องกัน และแก้ไขปัญหายุทธศาสตร์ พ.ศ. 2564 )

- ประมวลเหตุการณ์และต้องตามข่าวสารอย่างใกล้ชิด
- ดำเนินการประชาสัมพันธ์ให้ประชาชนทราบ เกี่ยวกับข่าวสาร และการให้ความช่วยเหลือจากภาครัฐ
- ประกาศเตือนประชาชนให้ระวังอันตรายที่เกิดขึ้น เนื่องจากปัญหาน้ำท่วม รวมทั้งการประชาสัมพันธ์การเตรียมขนย้ายไปยังที่ปลอดภัย
- ปฏิบัติงานอื่นตามที่ได้รับมอบหมาย

### 2. ข้อมูลการแจ้งเตือนน้ำท่วม

1. ข้อมูลการปฏิบัติงาน การเตรียมความพร้อมของเทศบาล ในการป้องกันและแก้ไขปัญหาน้ำท่วม
2. ช่องทางการรับรู้ข้อมูลข่าวสารที่ถูกต้อง
3. แนวทางปฏิบัติของประชาชนให้เกิดความปลอดภัยและช่องทางการแจ้งข้อมูล
4. การขอรับความช่วยเหลือ บรรเทาทุกข์

### 3. การดำเนินการ

- (1) เตรียมความพร้อมการปฏิบัติการภายใต้แผนบริหารจัดการน้ำ ประจำปี 2555 ( Pakkret Model)
  - (2) จัดตั้งศูนย์ประสานงานป้องกันภัยน้ำท่วม บริเวณชั้น 4 อาคารสำนักงานเทศบาลนครปากเกร็ด
  - (3) นำเสนอข้อมูลข่าวสารการป้องกัน การเตรียมการ การช่วยเหลือ ประจำปีศูนย์ชั้น 4 เสนอเป็นภาพนิ่ง จัดทำเป็น powerpoint นำลงเว็บไซต์ เฟสบุ๊ก
- 3.1 แผนเฉพาะกิจป้องกันและแก้ไขปัญหายุทธศาสตร์ วาดภัย และดินโคลนถล่ม เทศบาลนครปากเกร็ด ประจำปี 2564
  - 3.2 คำสั่งการปฏิบัติงาน/ผังแสดงภารกิจ
  - 3.3 รายงานสถานการณ์น้ำในลุ่มน้ำเจ้าพระยา รายงานรายวัน (ตั้งแต่เดือนสิงหาคม เป็นต้นไป)
  - 3.4 แผนที่แสดงจุดติดตั้ง สถานีสูบน้ำ และบ่อสูบน้ำและแนวแบ่งเขตพื้นที่ความรับผิดชอบเลียบบแม่น้ำเจ้าพระยา (ปักหมุดพื้นที่เตรียมการ และรายงานผ่านทาง Line)
  - 3.5 แผนที่แสดงจุดติดตั้ง สถานีสูบน้ำ และบ่อสูบน้ำ (กรณีน้ำฝน พื้นที่ชั้นใน และรายงานผ่านทาง Line)
  - 3.6 รายชื่อสถานที่ และหมายเลขโทรศัพท์ เพื่อประสานงานแก้ไขปัญหาน้ำท่วม
  - 3.7 อัตรากำลัง เครื่องมือ เครื่องใช้ในการป้องกันน้ำท่วม
  - 3.8 ตารางการปฏิบัติงานประจำสัปดาห์ (ตั้งแต่เดือนสิงหาคม ) รายงานในการประชุมศูนย์ฯ แยกตามภารกิจ
- (4) กำหนดช่องทางการรับรู้ข้อมูลข่าวสารที่ถูกต้องโดย เชื่อมโยงสถานการณ์ ข้อมูลข่าวสาร เกี่ยวกับการแก้ไขปัญหาน้ำท่วมที่เกี่ยวข้องกับ ปัญหาน้ำในลุ่มน้ำเจ้าพระยา เสนอผ่านเพจเทศบาล

## 4. ช่องทางการแจ้งข้อมูลข่าวสาร และแนวทางปฏิบัติ

| ช่องทาง  | ประเภท   | แนวทางการเผยแพร่   |
|--|--|--|
| 1.LINE กลุ่ม ศูนย์ป้องกันน้ำท่วมฯ  | <ul style="list-style-type: none"> <li>● ข้อมูลสถานการณ์น้ำ</li> <li>● ข้อมูลการเตรียมการป้องกันน้ำท่วม</li> <li>● ข้อมูลการปฏิบัติงานชุดลอกคลอง, ตรวจสอบสถานีสูบน้ำฯลฯ</li> </ul>                       | <ul style="list-style-type: none"> <li>- หน่วยงานปฏิบัติแจ้งข้อมูล</li> <li>- หน่วยประชาสัมพันธ์ประมวลผลแจ้งข้อมูลข่าวสารผ่าน social</li> </ul>  |
| 2. เมนู “รายงานสถานการณ์น้ำ”<br><a href="http://www.pakkretcity.go.th">www.pakkretcity.go.th</a> | <ul style="list-style-type: none"> <li>● ข้อมูลสถานการณ์น้ำ</li> <li>● ข้อมูลการเตรียมการป้องกันน้ำท่วม</li> <li>● ข้อมูลการปฏิบัติงาน</li> <li>● ข้อมูลแนวทางปฏิบัติและการขอรับความช่วยเหลือ</li> </ul> | <ul style="list-style-type: none"> <li>- หน่วยงานปฏิบัติ แจ้งข้อมูล รายงานผ่าน คณะทำงาน/เอกสาร</li> <li>- หน่วย ประชาสัมพันธ์เป็นหน่วยนำลง เว็บไซต์</li> </ul>   |
| 3. เฟสบุ๊ก เพจ “เทศบาลนครปากเกร็ด  | <ul style="list-style-type: none"> <li>● ข้อมูลรายงานการปฏิบัติงาน</li> <li>● ข้อมูลแจ้งเหตุ</li> <li>● ข้อมูลร้องเรียนร้องทุกข์ ขอความช่วยเหลือ</li> </ul>  | <ul style="list-style-type: none"> <li>- หน่วยประชาสัมพันธ์เป็นหน่วยนำลงเพจ และนำส่งข้อมูลให้หน่วยปฏิบัติ</li> </ul>   |
| 4. Link การตรวจสอบสถานการณ์น้ำเชื่อมโยงเว็บไซต์เทศบาลนครปากเกร็ด                                 | <ul style="list-style-type: none"> <li>● ข้อมูลสถานการณ์น้ำบริเวณท่าน้ำปากเกร็ดแบบ Real time 24 ชม. ผ่าน CCTV</li> </ul>   | <ul style="list-style-type: none"> <li>- Real time 24 ชม. โดยตรวจสอบจากเว็บไซต์เทศบาลนครปากเกร็ด</li> </ul>  |
| 5. Application “Pakkret live traffic” (ออนไลน์)  | <ul style="list-style-type: none"> <li>● ข้อมูลสภาพน้ำท่วมซึ่งผิวจราจร กรณีฝนตกหนักต่อเนื่อง</li> </ul>  | <ul style="list-style-type: none"> <li>- Real time 24 ชม. โดยดาวน์โหลด App ที่ play store หรือ app store</li> </ul>  |
| 6. ศูนย์ข้อมูลกลางความปลอดภัย (ศูนย์ควบคุมกล้อง CCTV )   | <ul style="list-style-type: none"> <li>● ข้อมูลสภาพน้ำท่วมซึ่งผิวจราจร กรณีฝนตกหนักต่อเนื่อง</li> </ul>  | <ul style="list-style-type: none"> <li>-รับข้อมูลจากเจ้าหน้าที่ศูนย์ฯบริเวณที่มีน้ำท่วมซึ่ง กรณีเกิดฝนตกหนัก ดังต่อไปนี้</li> <li>1 หน้าแม่โคโรแจ้งวัฒนะ</li> <li>2 ไทวัสดุ</li> <li>3. ทางเข้าเมืองทองฝั่งมสธ</li> <li>4 ปัญญาภิวัฒน์</li> <li>5 เซ็นทรัลแจ้งวัฒนะ</li> <li>6 ถนนแจ้งวัฒนะ -ตึกจัสมิน</li> <li>7 โรงพยาบาลวิภาวธรรม</li> <li>8 หน้าห้องศูนย์ควบคุมกล้อง CCTV</li> </ul> |
| 7.LINE เสียงตามสายเทศบาล   | <ul style="list-style-type: none"> <li>● ข้อมูลสถานการณ์น้ำ</li> <li>● ข้อมูลแนวทางปฏิบัติและการขอรับความช่วยเหลือ</li> </ul>  | <ul style="list-style-type: none"> <li>- หน่วยประชาสัมพันธ์ เป็นหน่วยส่งข้อมูลให้เสียงตามสายชุมชน</li> </ul>   |

| ช่องทาง   | ประเภท   | แนวทางการเผยแพร่  |
|---|--|---|
| 8.ป้ายประชาสัมพันธ์/LED<br>ป้ายไฟวิ่ง/ใบปลิว<br>แผ่นพับ   | <ul style="list-style-type: none"> <li>● ข้อมูลสถานการณ์น้ำ</li> <li>● ข้อมูลการแจ้งเตือน</li> <li>● ข้อมูลการแนะนำแนวทาง</li> </ul>         | <ul style="list-style-type: none"> <li>-หน่วยงานประชาสัมพันธ์ เป็นหน่วยจัดทำข้อมูล</li> <li>- หน่วยปฏิบัติส่งข้อมูล</li> </ul>      |
| 9. รถประชาสัมพันธ์  | <ul style="list-style-type: none"> <li>● ข้อมูลแจ้งข่าวกรณีฉุกเฉิน</li> <li>● ข้อมูลการแจ้งเตือน</li> </ul>                                  | <ul style="list-style-type: none"> <li>-หน่วยงานประชาสัมพันธ์ เป็นหน่วยจัดทำข่าว</li> <li>- หน่วยปฏิบัติ/ชุมชน/ส่งข้อมูล</li> </ul> |
| 10. – HOT Line 1132<br>- ตั้งกลุ่ม Line ท่วมอยู่ได้ (Line Official Account เปิดสำหรับ<br>ผู้ประสบภัย/ชุมชน)                                       | <ul style="list-style-type: none"> <li>● กรณีเกิดปัญหาน้ำท่วมในพื้นที่ และรับ<br/>การช่วยเหลือ</li> <li>● แจ้งข้อมูลข่าวสาร 2 ทาง</li> </ul> | <ul style="list-style-type: none"> <li>- หน่วยประชาสัมพันธ์</li> <li>- หน่วยปฏิบัติ</li> <li>- ประชาชนผู้ประสบภัย</li> </ul>        |
| 11. เครือข่ายสังคมออนไลน์<br>- เพจวิชัย บรรดาศักดิ์<br>- เพจข่าวสาร-คนปากเกร็ด<br>- เพจข่าวคนนนท์<br>- เพจกระแสข่าว<br>- เพจสถานีเมืองนนท์<br>ฯลฯ | <ul style="list-style-type: none"> <li>● ข้อมูลสถานการณ์น้ำ</li> <li>● ข้อมูลการแจ้งเตือน</li> </ul>   | <ul style="list-style-type: none"> <li>- หน่วยประชาสัมพันธ์</li> <li>- หน่วยปฏิบัติ</li> <li>- ประชาชนผู้ประสบภัย</li> </ul>        |

## การประชาสัมพันธ์เรื่องการป้องกันและแก้ไขปัญหาอุทกภัย ปี ๒๕๖๔

( ระหว่างวันที่ ๒ - ๘ ตุลาคม ๒๕๖๔ )

### ๑. จอแสดงภาพ LED

- ๒ ตุลาคม ๒๕๖๔ ชาวประชาสัมพันธ์ นายวิชัย บรรดาศักดิ์ นายกเทศมนตรีนครปากเกร็ด มอบหมายให้ นายสุทร บุญศิริชูโต ปลัดเทศบาลนครปากเกร็ด และหัวหน้าส่วนราชการ ลงพื้นที่สำรวจระดับน้ำตามแนวพื้นที่เสี่ยง
- ๒ ตุลาคม ๒๕๖๔ ชาวประชาสัมพันธ์ นายสุทธิพงษ์ จุลเจริญ ปลัดกระทรวงมหาดไทย ตรวจเยี่ยมการปฏิบัติงานของเจ้าหน้าที่ในการป้องกันและแก้ไขปัญหาสถานการณ์น้ำในพื้นที่เทศบาลนครปากเกร็ด
- ๒ ตุลาคม ๒๕๖๔ ชาวประชาสัมพันธ์ สำนักการช่าง ปฏิบัติหน้าที่ป้องกันน้ำท่วม บล็อกกระสอบทรายกั้นประตูน้ำ วัดโพธิ์บ้านอ้อย - วัดหงษ์ทอง
- ๒ ตุลาคม ๒๕๖๔ ชาวประชาสัมพันธ์ สำนักการช่าง ปฏิบัติหน้าที่ป้องกันน้ำท่วม ติดตั้งเครื่องสูบน้ำ สองฝั่งคลองระบายน้ำออกจากชุมชนเตาอิฐ
- ๒ ตุลาคม ๒๕๖๔ ชาวประชาสัมพันธ์ สำนักการช่าง ปฏิบัติหน้าที่ป้องกันน้ำท่วม บริเวณลำรางยายพ่วง
- ๒ ตุลาคม ๒๕๖๔ ชาวประชาสัมพันธ์ สำนักการช่าง ปฏิบัติหน้าที่ป้องกันน้ำท่วม เสริมแนวคันดินวัดสลักเหนือเพื่อกั้นน้ำ
- ๒ ตุลาคม ๒๕๖๔ ชาวประชาสัมพันธ์ สำนักการช่าง ปฏิบัติหน้าที่ป้องกันน้ำท่วม เติมน้ำมันเครื่องสูบน้ำสำรอง สองฝั่งคลอง, ซอยมติชนคลองส้ม และบริเวณวัดสลักเหนือ
- ๒ ตุลาคม ๒๕๖๔ ชาวประชาสัมพันธ์ สำนักการช่าง ปฏิบัติหน้าที่ป้องกันน้ำท่วม ติดตั้งเครื่องสูบน้ำริมแม่น้ำเจ้าพระยา ระหว่างท่าเรือปากเกร็ดกับทางไปวัดสนามเหนือ
- ๓ ตุลาคม ๒๕๖๔ ชาวประชาสัมพันธ์ สำนักการช่าง ปฏิบัติหน้าที่ป้องกันน้ำท่วม กั้นกระสอบทรายวัดสลักเหนือ และทำสะพานไม้ทางเดินเข้าตึก รร.วัดสลักเหนือ
- ๓ ตุลาคม ๒๕๖๔ ชาวประชาสัมพันธ์ สำนักการช่าง ปฏิบัติหน้าที่ป้องกันน้ำท่วม ร่วมกับชาวบ้านประมาณ ๑๐๐ คน ทำแนวกระสอบทรายกั้นน้ำ ซอยมติชนถึงร้านอาหารง.จวัน
- ๓ ตุลาคม ๒๕๖๔ ชาวประชาสัมพันธ์ สำนักการช่าง ปฏิบัติหน้าที่ป้องกันน้ำท่วม อุดรอยรั่วหลังเชื่อมมติชน ที่ยังก่อสร้างไม่เสร็จ
- ๓ ตุลาคม ๒๕๖๔ ชาวประชาสัมพันธ์ สำนักการช่าง ปฏิบัติหน้าที่ป้องกันน้ำท่วม กั้นกำแพงคลองยายพ่วง โรงงานสินไฟบูลย์ ไม่ให้เข้าชุมชนเตาอิฐ
- ๓ ตุลาคม ๒๕๖๔ ชาวประชาสัมพันธ์ สำนักการช่าง ปฏิบัติหน้าที่ป้องกันน้ำท่วม นายสุทร บุญศิริชูโต ปลัดเทศบาล ตรวจเยี่ยมให้กำลังใจเจ้าหน้าที่และทหาร บรรจุกะสอบทราย ณ บ้านหาด
- ๓ ตุลาคม ๒๕๖๔ ชาวประชาสัมพันธ์ สำนักการช่าง ปฏิบัติหน้าที่ป้องกันน้ำท่วม ตรวจสอบโป๊ะวัดบางพิง เนื่องจากน้ำหนุนทำให้สะพานกดทับโป๊ะ
- ๓ ตุลาคม ๒๕๖๔ ชาวประชาสัมพันธ์ สำนักการช่าง ปฏิบัติหน้าที่ป้องกันน้ำท่วม กั้นแนวกระสอบทรายเสริมหน้าวัดโพธิ์ทองบน
- ๓ ตุลาคม ๒๕๖๔ ชาวประชาสัมพันธ์ สำนักการช่าง ปฏิบัติหน้าที่ป้องกันน้ำท่วม เก็บขยะตามสถานี และบ่อสูบน้ำ

- ๓ ตุลาคม ๒๕๖๔ ชาวประชาสัมพันธ์ เปิดโรงครัวเทศบาล เตรียมอาหารให้เจ้าหน้าที่ปฏิบัติงานป้องกันน้ำท่วม ณ บ้านหาด
- ๓ ตุลาคม ๒๕๖๔ ชาวประชาสัมพันธ์ สำนักงานช่าง ปฏิบัติหน้าที่ป้องกันน้ำท่วม เก็บขยะตามสถานีสูบน้ำ เริ่มจากวัดกลางเกร็ดเชื่อมแม่น้ำเจ้าพระยาและสถานีสูบน้ำ คลองทองกลาง
- ๓ ตุลาคม ๒๕๖๔ ชาวประชาสัมพันธ์ สำนักงานช่าง ปฏิบัติหน้าที่ป้องกันน้ำท่วม เก็บขยะสถานีสูบน้ำปากคลอง บางพูด, วัดโพธิ์บ้านอ้อย วัดหงษ์ทอง และปากคลองบางพัง
- ๓ ตุลาคม ๒๕๖๔ ชาวประชาสัมพันธ์ สำนักงานช่าง ปฏิบัติหน้าที่ป้องกันน้ำท่วม วางแนวกระสอบทรายป้องกันน้ำ บริเวณซอย ๒๗ ทวีวัฒ
- ๓ ตุลาคม ๒๕๖๔ ชาวประชาสัมพันธ์ กองสาธารณสุขและสิ่งแวดล้อม ศูนย์ฯ ๑ ปฏิบัติหน้าที่ลงพื้นที่มอบยา ช่วยเหลือผู้ประสบภัยน้ำท่วม ชุมชนเตาอิฐ ๖๑ คริวเรือน
- ๓ ตุลาคม ๒๕๖๔ ชาวประชาสัมพันธ์ กองสาธารณสุขและสิ่งแวดล้อม ศูนย์ฯ ๒ ปฏิบัติหน้าที่ลงพื้นที่มอบยา ช่วยเหลือผู้ประสบภัยน้ำท่วม ชุมชนซอยคานเรือ ๕๑ คริวเรือน
- ๔ ตุลาคม ๒๕๖๔ ชาวประชาสัมพันธ์ สำนักงานช่าง ปฏิบัติหน้าที่ป้องกันน้ำท่วม เปิดเครื่องสูบน้ำวัดกลางเกร็ด
- ๔ ตุลาคม ๒๕๖๔ ชาวประชาสัมพันธ์ สำนักงานช่าง ปฏิบัติหน้าที่ป้องกันน้ำท่วม ทำสะพานไม้ทางเดินโรงเรียนวัด สลักเหนือ
- ๔ ตุลาคม ๒๕๖๔ ชาวประชาสัมพันธ์ สำนักงานช่าง ปฏิบัติหน้าที่ป้องกันน้ำท่วม ติดตั้งป้ายเตือนน้ำท่วมขังและ พ่นสีสะพานไม้
- ๔ ตุลาคม ๒๕๖๔ ชาวประชาสัมพันธ์ จิตอาสา ๙๐๔ และกำลังพลทหารฯ ๑๕๗ นาย ร่วมบรรจุกระสอบทราย ณ บริเวณบ้านหาด
- ๔ ตุลาคม ๒๕๖๔ ชาวประชาสัมพันธ์ กองสาธารณสุขและสิ่งแวดล้อม ปฏิบัติหน้าที่ลงพื้นที่มอบยาช่วยเหลือ ผู้ประสบภัยน้ำท่วม ชุมชนปากด่าน จำนวน ๑๒ คริวเรือน
- ๔ ตุลาคม ๒๕๖๔ ชาวประชาสัมพันธ์ สำนักงานช่าง ปฏิบัติหน้าที่ป้องกันน้ำท่วม วางแนวกระสอบทรายป้องกัน น้ำท่วม บริเวณซอยมติชน
- ๔ ตุลาคม ๒๕๖๔ ชาวประชาสัมพันธ์ สำนักงานช่าง ปฏิบัติหน้าที่ป้องกันน้ำท่วม ติดตั้งเครื่องสูบน้ำวัดโพธิ์บ้านอ้อย วัดหงษ์ทอง เรียบร้อยแล้ว
- ๕ ตุลาคม ๒๕๖๔ ชาวประชาสัมพันธ์ กองสาธารณสุขและสิ่งแวดล้อม ศูนย์ฯ ๑ ปฏิบัติหน้าที่ลงพื้นที่มอบยา ช่วยเหลือผู้ประสบภัยน้ำท่วม ชุมชนบางพูดสามัคคี ๒ จำนวน ๑๐๗ คริวเรือน
- ๕ ตุลาคม ๒๕๖๔ ชาวประชาสัมพันธ์ กองสวัสดิการสังคม ปฏิบัติหน้าที่ลงสำรวจความเดือดร้อนของประชาชนจาก อุทกภัย ตั้งแต่บริเวณชุมชนปากด่านถึงคลองบ้านใหม่ (วัดโพธิ์ทองบน)
- ๕ ตุลาคม ๒๕๖๔ ชาวประชาสัมพันธ์ จิตอาสาจากหน่วยพระราชทานกองทัพกฯ นำกำลังพล จำนวน ๗๐ นาย ร่วมบรรจุกระสอบทราย ณ บริเวณบ้านหาด
- ๕ ตุลาคม ๒๕๖๔ ชาวประชาสัมพันธ์ กองพันทหารปืนใหญ่ต่อสู้อากาศยานที่ ๕ กรมทหารปืนใหญ่ต่อสู้อากาศยาน ที่ ๑ นำกำลังพล ๓๐ นาย จัดทำคั้นกันน้ำและสะพานไม้ทางเข้าบ้านประชาชนที่ได้รับความเดือดร้อนจากอุทกภัย
- ๕ ตุลาคม ๒๕๖๔ ชาวประชาสัมพันธ์ กองสาธารณสุขและสิ่งแวดล้อม ศูนย์ฯ ๒ ปฏิบัติหน้าที่ลงพื้นที่มอบยา ช่วยเหลือผู้ประสบภัยน้ำท่วม ชุมชนปากเกร็ดร่วมใจ ๒ จำนวน ๓๕ คริวเรือน

- ๕ ตุลาคม ๒๕๖๔ ชาวประชาสัมพันธ์ งานป้องกันและบรรเทาสาธารณภัย ปฏิบัติหน้าที่ป้องกันน้ำท่วมที่ไม่ค้ำยันกันน้ำและเรียงกระสอบทรายเพิ่มวัดกลางเกร็ด
- ๕ ตุลาคม ๒๕๖๔ ชาวประชาสัมพันธ์ งานป้องกันและบรรเทาสาธารณภัย ปฏิบัติหน้าที่ป้องกันน้ำท่วมทำแนวกันน้ำบริเวณเขื่อนริมน้ำห้วยถนน
- ๕ ตุลาคม ๒๕๖๔ ชาวประชาสัมพันธ์ นายสุจินต์ ไชยชุมศักดิ์ ผู้ว่าราชการจังหวัดนนทบุรี พร้อมด้วยนายอำเภอและนายกเทศมนตรีนครปากเกร็ด ประชุมหารือและลงพื้นที่สำรวจบริเวณถนนศรีสมาน
- ๖ ตุลาคม ๒๕๖๔ ชาวประชาสัมพันธ์ นายวิชัย บรรดาศักดิ์ นายกเทศมนตรีนครปากเกร็ด มอบหมายให้ปลัดเทศบาล จัดเจ้าหน้าที่วันละประมาณ ๖๐ คน ร่วมบรรจุกระสอบทราย ณ บ้านหาด
- ประชาสัมพันธ์ การขอรับหนังสือรับรองพื้นที่น้ำท่วม
- ประชาสัมพันธ์ เรื่องการแบ่งพื้นที่รับผิดชอบการป้องกันน้ำท่วม ระหว่างสำนักการช่างและงานป้องกันและบรรเทาสาธารณภัย (จำนวน ๒ ภาพ)
- คลิปวิดีโอ ประมวลภาพการจัดการสถานการณ์อุทกภัย เทศบาลนครปากเกร็ด ประจำวันที่ ๒ ตุลาคม ๒๕๖๔
- คลิปวิดีโอ ปลัดกระทรวงมหาดไทย ลงพื้นที่สำรวจสถานการณ์น้ำในเขตเทศบาลนครปากเกร็ด
- คลิปวิดีโอ ปลัดเทศบาลนครปากเกร็ด พร้อมคณะผู้บริหารลงพื้นที่ตรวจสอบสถานการณ์น้ำ วันที่ ๒ ตุลาคม ๒๕๖๔
- คลิปวิดีโอ ประมวลภาพการจัดการสถานการณ์อุทกภัย เทศบาลนครปากเกร็ด ประจำวันที่ ๓ ตุลาคม ๒๕๖๔
- คลิปวิดีโอ ประมวลภาพการจัดการสถานการณ์อุทกภัย เทศบาลนครปากเกร็ด ประจำวันที่ ๔ ตุลาคม ๒๕๖๔
- คลิปวิดีโอ ผู้ว่าราชการจังหวัดนนทบุรี นายอำเภอปากเกร็ด และนายกเทศมนตรีนครปากเกร็ด ประชุมหารือและลงพื้นที่สำรวจบริเวณถนนศรีสมาน
- คลิปวิดีโอ ประมวลภาพการจัดการสถานการณ์อุทกภัย เทศบาลนครปากเกร็ด ประจำวันที่ ๕ ตุลาคม ๒๕๖๔
- คลิปวิดีโอ ประมวลภาพการจัดการสถานการณ์อุทกภัย เทศบาลนครปากเกร็ด ประจำวันที่ ๖ ตุลาคม ๒๕๖๔

## ๒. Line เสียงตามสาย

- ประชาสัมพันธ์ ประชาชนสามารถติดตามสถานการณ์ระดับน้ำปัจจุบัน (แบบreal itime) ผ่านกล้องวงจรปิด CCTV ของเทศบาลนครปากเกร็ด ที่บริเวณทำนน้ำปากเกร็ด ได้ที่ลิ้งค์  
[http://www.thaiclouderp.com/video/pakkret\\_water\\_report.html](http://www.thaiclouderp.com/video/pakkret_water_report.html)
- ภาพข่าวประชาสัมพันธ์ เรื่องการลงพื้นที่ของผู้บริหาร และการปฏิบัติหน้าที่ป้องกันน้ำท่วมของส่วนราชการต่างๆ ตั้งแต่วันที่ ๒-๘ ตุลาคม ๒๕๖๔
- นายวิชัย บรรดาศักดิ์ นายกเทศมนตรีนครปากเกร็ด ขอเชิญชวนพี่น้องชาวปากเกร็ดที่มีจิตอาสา ร่วมบรรจุกระสอบทรายเพื่อใช้ในการป้องกันน้ำท่วมแนวริมแม่น้ำเจ้าพระยา ที่มีความยาวกว่า ๑๐ กิโลเมตร ณ บ้านหาดตรงข้ามหมู่บ้านพญาไทวิลเลจ ซอยวัดกู่ สถานที่ : ณ บ้านหาด ตรงข้ามหมู่บ้านพญาไทวิลเลจ ซ.วัดกู่

## ๓. บันทึกภาพ ส่งข่าว และจัดทำข่าวประชาสัมพันธ์

- วันที่ ๓๐ กันยายน ๒๕๖๔ นายกรัฐมนตรี ลงพื้นที่ตรวจเยี่ยม ติดตามสถานการณ์น้ำจังหวัดนนทบุรี
- วันที่ ๒ ตุลาคม ๒๕๖๔ รับมอบเครื่องดื่มจาก แม่ทัพภาคที่ ๑
- วันที่ ๒ ตุลาคม ๒๕๖๔ ปลัดกระทรวงมหาดไทย ตรวจเยี่ยมการปฏิบัติงานของเจ้าหน้าที่ในการป้องกัน และแก้ไขปัญหาสถานการณ์น้ำในพื้นที่เทศบาลนครปากเกร็ด

- วันที่ ๒ ตุลาคม ๒๕๖๔ ปลัดเทศบาลนครปากเกร็ด ลงพื้นที่ตรวจสอบสถานการณ์น้ำ
- วันที่ ๓ ตุลาคม ๒๕๖๔ ศูนย์บริการสาธารณสุข เทศบาลนครปากเกร็ด จัดเตรียมยาและลงพื้นที่เพื่อดูแลสุขภาพประชาชน
- วันที่ ๕ ตุลาคม ๒๕๖๔ ประชุมหารือเกี่ยวกับการแก้ไขปัญหาสถานการณ์น้ำในพื้นที่อำเภอปากเกร็ด
- วันที่ ๕ ตุลาคม ๒๕๖๔ ลงพื้นที่สำรวจบ้านเรือนประชาชนที่ได้รับผลกระทบจากอุทกภัย บริเวณชุมชนปากด่าน ถึงคลองบ้านใหม่ (วัดโพธิ์ทองบน)
- วันที่ ๖ ตุลาคม ๒๕๖๔ บรรจุน้ำลงกระสอบ เพื่อวางแนวกันน้ำป้องกันน้ำท่วมในเขตเทศบาลนครปากเกร็ด
- วันที่ ๗ ตุลาคม ๒๕๖๔ ธนาคารออมสิน มอบถุงยังชีพให้แก่ประชาชนผู้ประสบภัยในพื้นที่อำเภอปากเกร็ด
- วันที่ ๗ ตุลาคม ๒๕๖๔ มอบเครื่องอุปโภคบริโภคที่ได้รับการสนับสนุนให้กับประชาชนในชุมชนซอยโกดังมดดิน

#### ๔. ข่าวหนังสือพิมพ์

- วันที่ ๒ ตุลาคม ๒๕๖๔ ไทยรัฐออนไลน์ - เจ้าพระยาน้ำล้น ไหลเข้าท่วม อ.ปากเกร็ด มทบ.๑๑ ต้องส่งทหารเข้าช่วย
- วันที่ ๒ ตุลาคม ๒๕๖๔ ข่าวสดออนไลน์ - ปากเกร็ดจับตาน้ำเหนือไหลผ่าน เร่งเสริมกระสอบทราย แนวกันน้ำ ชุมชนริมเจ้าพระยา
- วันที่ ๒ ตุลาคม ๒๕๖๔ สำนักข่าวนนท์ - เฟซบุ๊กของนายวิชัย บรรดาศักดิ์ นายกเทศมนตรีนครปากเกร็ด โพสต์ข้อความทำแนวป้องกันน้ำบางพื้นที่เสริมความแข็งแรงและติดตั้งเครื่องสูบน้ำเพิ่มเติมเร่งด่วน
- วันที่ ๒ ตุลาคม ๒๕๖๔ มติชนออนไลน์ - “ปลัดมท.” ให้กำลังใจ จนท.ป้องกันน้ำท่วมเทศบาลนครปากเกร็ด ย้ำ “บิ๊กป๊อก” สั่งผู้ว่าฯ ทุกจังหวัดเร่งช่วยปชช.
- วันที่ ๒ ตุลาคม ๒๕๖๔ - เดลินิวส์ออนไลน์ - “ปลัด มท.” ลุยนนทบุรีชื่นชมเทศบาลนครปากเกร็ดทำแนวป้องกันน้ำท่วม-เขื่อนดิน
- วันที่ ๔ ตุลาคม ๒๕๖๔ หนังสือพิมพ์ข่าวสด - นำมาแล้ว พระสงฆ์และชาวบ้านร่วมกันเรียงกระสอบทราย บริเวณทำน้ำวัดศรีรัตนารามหรือวัดบางพิง อ.ปากเกร็ด จ.นนทบุรี
- วันที่ ๖ ตุลาคม ๒๕๖๔ ทีซีนิวส์สเตชัน - นนทบุรี ผู้ว่าฯ ประชุมหารือเกี่ยวกับการแก้ไขปัญหาสถานการณ์น้ำในพื้นที่อำเภอปากเกร็ด
- วันที่ ๖ ตุลาคม ๒๕๖๔ ไทยรัฐออนไลน์ - เทศบาลนครปากเกร็ด จัดทีมวางแนวกระสอบทรายป้องกันน้ำท่วมเต็มพิภัด
- วันที่ ๖ ตุลาคม ๒๕๖๔ สำนักข่าวนนท์ - เทศบาลนครปากเกร็ด จัดทีมป้องกันน้ำท่วมเต็มพิภัด
- วันที่ ๖ ตุลาคม ๒๕๖๔ ข่าวคนนนท์ - นนทบุรี ผู้ว่าฯ ประชุมหารือเกี่ยวกับการแก้ไขปัญหาสถานการณ์น้ำและลงพื้นที่บริเวณถนนศรีสมาน

## ๕. Mobile Application

- MEA ลงพื้นที่ตรวจสอบอุปกรณ์ไฟฟ้าระบบจำหน่าย เฝ้าระวังติดตามสถานการณ์น้ำในแม่น้ำเจ้าพระยาและคลองสาขา
- เทศบาลนครปากเกร็ดดำเนินการทำแนวคันดินป้องกันน้ำท่วมหลายจุด
- ประชาสัมพันธ์ ประชาชนสามารถติดตามสถานการณ์ระดับน้ำปัจจุบัน (แบบreal time) ผ่านกล้องวงจรปิด CCTV ของเทศบาลนครปากเกร็ด ที่บริเวณท่าน้ำปากเกร็ด ได้ที่ลิงค์  
[http://www.thaiclouderp.com/video/pakkret\\_water\\_report.html](http://www.thaiclouderp.com/video/pakkret_water_report.html)
- ปลัดเทศบาลนครปากเกร็ด ลงพื้นที่ตรวจสอบสถานการณ์น้ำตามแนวพื้นที่เสี่ยงในเขตเทศบาล
- ปลัดกระทรวงมหาดไทย ตรวจสอบเยี่ยมการปฏิบัติงานของเจ้าหน้าที่ในการป้องกันและแก้ไขปัญหาสถานการณ์น้ำในพื้นที่เทศบาลนครปากเกร็ด
- รับมอบเครื่องตีมาจากแม่ทัพภาคที่ ๑ และสนับสนุนกำลังพลมาร่วมบรรจุกระสอบทรายทำแนวกันน้ำ ตามริมฝั่งแม่น้ำเจ้าพระยา ณ บ้านหาด
- ศูนย์บริการสาธารณสุข ๒ เทศบาลนครปากเกร็ด สำรวจพื้นที่เพื่อดูแลสุขภาพประชาชนบริเวณชุมชนปากด่าน จำนวน ๑๒ คริวเรือน
- สำนักการช่าง เฝ้าระวังสถานการณ์เพื่อป้องกันน้ำท่วมพื้นที่เสี่ยง
- กองสาธารณสุขและสิ่งแวดล้อม ให้ความช่วยเหลือประชาชนที่ได้รับผลกระทบจากปัญหาน้ำท่วมขัง ชุมชนบางพูด สามีคี่ ๒ จำนวน ๑๐๗ คริวเรือน
- กองสวัสดิการสังคม สำรวจบ้านเรือนประชาชนที่พักอาศัยอยู่ติดกับริมแม่น้ำเจ้าพระยา
- กองพันทหารปืนใหญ่ต่อสู้อากาศยานที่ ๕ กรมทหารปืนใหญ่ต่อสู้อากาศยานที่ ๑ นำกำลังพล ๓๐ นาย ทำแนวกระสอบทรายกันน้ำ สะพานไม้และช่วยเหลือประชาชน บริเวณซอยคานเรือ
- ผู้ว่าราชการจังหวัดนนทบุรี ประชุมหารือการแก้ไขปัญหาสถานการณ์น้ำในพื้นที่อำเภอปากเกร็ด บริเวณถนนศรีสมาน
- ขอเชิญชวนพี่น้องชาวปากเกร็ดที่มีจิตอาสาร่วมบรรจุกระสอบทราย เพื่อใช้ในการป้องกันน้ำท่วมแนวริมแม่น้ำเจ้าพระยาที่มีความยาวกว่า ๑๐ กิโลเมตร ณ บริเวณบ้านหาด ซอยวัดกู่
- ธนาคารออมสินมอบอาหาร น้ำดื่ม และถุงยังชีพให้กับประชาชนที่ประสบอุทกภัย ณ บริเวณศาลาอเนกประสงค์ ริมแม่น้ำเจ้าพระยาท่าน้ำปากเกร็ด
- นางสุทาร์ตน์ อรุณบรรเจิดกุล รองปลัดเทศบาล มอบเครื่องอุปโภคบริโภคให้กับประชาชนในชุมชนซอยโกดังมติชน
- เจ้าหน้าที่เทศบาลนครปากเกร็ด และจิตอาสา ร่วมกันบรรจุกระสอบทราย ณ บ้านหาด
- รับมอบขนม ๑๕๐ ถ้วย มอบให้กับจิตอาสาและเจ้าหน้าที่เทศบาลที่ร่วมกันบรรจุกระสอบทรายป้องกันน้ำท่วม

## การประชาสัมพันธ์เรื่องการป้องกันและแก้ไขปัญหาอุทกภัย ปี ๒๕๖๔

( ระหว่างวันที่ ๙-๑๕ ตุลาคม ๒๕๖๔ )

### ๑. จอแสดงภาพ LED

- วันที่ ๑๒ ตุลาคม ๒๕๖๔ รับมอบข้าวสารอาหารแห้งและน้ำดื่ม ๙๐ ชุด
- วันที่ ๑๒ ตุลาคม ๒๕๖๔ รับมอบผ้าอ้อมผู้ใหญ่ จำนวน ๑๐ ลัง
- วันที่ ๑๓ ตุลาคม ๒๕๖๔ ร่วมกันบรรจุกระสอบทราย ถวายเป็นพระราชกุศล ในวันคล้ายวันสวรรคต
- วันที่ ๑๔ ตุลาคม ๒๕๖๔ รับมอบน้ำดื่มจำนวน ๒๐ แพ็ค
- วันที่ ๑๔ ตุลาคม ๒๕๖๔ รับมอบไอศกรีมจำนวน ๒ ลัง
- วันที่ ๑๔ ตุลาคม ๒๕๖๔ ขอขอบคุณกำลังพลจากกองพันระวังป้องกันฯ
- วันที่ ๑๔ ตุลาคม ๒๕๖๔ รับมอบกล้วยหอม จำนวน ๕ ลัง
- วันที่ ๑๔ ตุลาคม ๒๕๖๔ รับมอบข้าวหมูแดงจำนวน ๑,๐๐๐ กล่อง
- วันที่ ๑๔ ตุลาคม ๒๕๖๔ รับมอบขนมหวาน จำนวน ๑๙๐ ถ้วย
- วันที่ ๑๔ ตุลาคม ๒๕๖๔ รับมอบ Dunkin Donut จำนวน ๑๒ กล่อง
- วันที่ ๑๕ ตุลาคม ๒๕๖๔ ขอขอบคุณสถาบันการจัดการปัญญาภิวัฒน์ ร่วมเป็นจิตอาสา
- วันที่ ๑๕ ตุลาคม ๒๕๖๔ ขอขอบคุณโรงเรียนราชวินิต นนทบุรี
- วันที่ ๑๕ ตุลาคม ๒๕๖๔ รับมอบบะหมี่แห้งจากร้านข้าวหมูแดง จำนวน ๑,๐๐๐ กล่อง

### ๒. Line เสี่ยงตามสาย

- ชาวประชาสัมพันธ์ เทศบาลนครปากเกร็ด ประจำวันที่ ๑๓ ตุลาคม ๒๕๖๔ เรื่อง นายวิชัย บรรดาศักดิ์ นายเทศมนตรีนครปากเกร็ด พร้อมด้วยจิตอาสา ๙๐๔ , กอ.รมน. จิตอาสาพระราชทานกองทัพบก และหน่วยงานทหารหลายสังกัด ร่วมกันบรรจุกระสอบทราย ณ บ้านหาด ซอยวัดกู่ เพื่อทำแนวคันดินรับสถานการณ์อุทกภัยในพื้นที่ อ.ปากเกร็ด จ.นนทบุรี โดยถวายเป็นพระราชกุศล เนื่องวันคล้ายวันสวรรคต พระบาทสมเด็จพระบรมชนกาธิเบศร มหาภูมิพลอดุลยเดชมหาราช บรมนาถบพิตร
- ชาวประชาสัมพันธ์ เทศบาลนครปากเกร็ด ประจำวันที่ ๑๔ ตุลาคม ๒๕๖๔ เรื่อง นางปริญดา เชาวรัฐธู นางสาวพนารี กิมฮู๋ นางสุพารัตน์ อรุณบรรเจิดกุล รองปลัดเทศบาลนครปากเกร็ด รับมอบขนมหวาน ๑๙๐ ถ้วย จากร้านอาหารเตี้ยวป่าตู่ เพื่อสนับสนุนให้แก่เจ้าหน้าที่และกำลังพลจิตอาสาที่ร่วมบรรจุกระสอบทราย ณ บ้านหาด
- ชาวประชาสัมพันธ์ เทศบาลนครปากเกร็ด ประจำวันที่ ๑๔ ตุลาคม ๒๕๖๔ เรื่อง นายวิชัย บรรดาศักดิ์ นายเทศมนตรีนครปากเกร็ด พร้อมด้วย นางสาว พนารี กิมฮู๋ และนางสุพารัตน์ อรุณบรรเจิดกุล รองปลัดเทศบาลนครปากเกร็ด รับมอบกล้วยหอม จำนวน ๕ ลัง จากตัวแทน สำนักกิจการนักศึกษา สถาบันการจัดการปัญญาภิวัฒน์ (PIM) เพื่อสนับสนุนให้แก่ เจ้าหน้าที่และกำลังพลจิตอาสาที่ร่วมบรรจุกระสอบทราย ณ บริเวณบ้านหาด
- ชาวประชาสัมพันธ์ เทศบาลนครปากเกร็ด ประจำวันที่ ๑๔ ตุลาคม ๒๕๖๔ เรื่อง เทศบาลนครปากเกร็ด ขอขอบคุณกำลังพลจากกองพันระวังและป้องกัน สำนักปลัดกระทรวงกลาโหม จำนวน ๒๒ นาย ร่วมบรรจุกระสอบทราย ณ บริเวณบ้านหาด เพื่อนำไปจัดทำคันกันน้ำให้ประชาชนในเขตเทศบาลนครปากเกร็ด

- ชาวประชาสัมพันธ์ เทศบาลนครปากเกร็ด ประจำวันที่ ๑๔ ตุลาคม ๒๕๖๔ เรื่อง นายวิชัย บรรดาศักดิ์ นายกเทศมนตรีนครปากเกร็ด รับมอบน้ำดื่ม จำนวน ๒๐ แพ็ค จากโรงเรียนสวนกุหลาบวิทยาลัย นนทบุรี โดยคุณไพฑูรย์ จารุสาร ผู้อำนวยการโรงเรียนสวนกุหลาบวิทยาลัย พร้อมคณะผู้บริหารและบุคลากรจิตอาสา จำนวน ๓๐ ท่าน มาร่วมเป็นจิตอาสาในการบรรจุกระสอบทรายด้วย
- ชาวประชาสัมพันธ์ เทศบาลนครปากเกร็ด ประจำวันที่ ๑๔ ตุลาคม ๒๕๖๔ เรื่อง นางปริญดา เขาว์อรัญ นางสาวพนาริ กิมฮู๋ นางสุทาร์ตน์ อรุณบรรเจิดกุล รองปลัดเทศบาลนครปากเกร็ด รับมอบข้าวหมูแดง tw crispy pork จำนวน ๑,๐๐๐ กล่อง จากคุณณัฐวิชนี ฐิตเจริญวงศ์ คุณธัญภัส เมธิกุลภัทร คุณภริมย์ ฐิตเจริญวงศ์ และครอบครัว เพื่อสนับสนุนให้แก่เจ้าหน้าที่และกำลังพลจิตอาสาที่ร่วมบรรจุกระสอบทราย ณ บ้านหาด
- ชาวประชาสัมพันธ์ เทศบาลนครปากเกร็ด ประจำวันที่ ๑๔ ตุลาคม ๒๕๖๔ เรื่อง นายวิชัย บรรดาศักดิ์ นายกเทศมนตรีนครปากเกร็ด รับมอบไอศกรีม จำนวน ๒ ถึง จากคุณบรรชธรรม พลชัด และครอบครัว เพื่อสนับสนุนให้แก่เจ้าหน้าที่และกำลังพลจิตอาสาที่ร่วมบรรจุกระสอบทราย ณ บ้านหาด
- ชาวประชาสัมพันธ์ เทศบาลนครปากเกร็ด ประจำวันที่ ๑๔ ตุลาคม ๒๕๖๔ เรื่อง นางสุทาร์ตน์ อรุณบรรเจิดกุล รองปลัดเทศบาลนครปากเกร็ด รับมอบ Dunkin Donut จำนวน ๑๒ กล่อง จากบริษัทโอเคคอน จำกัด เพื่อสนับสนุนให้แก่เจ้าหน้าที่ และกำลังพลจิตอาสาที่ร่วมบรรจุกระสอบทราย ณ บ้านหาด
- ประชาสัมพันธ์ การติดตามสถานการณ์น้ำผ่านระบบบริหารจัดการน้ำของเทศบาลนครปากเกร็ด ประจำวันที่ ๑๑ - ๑๕ ตุลาคม ๒๕๖๔

### ๓. บันทึกภาพ ส่งข่าว และจัดทำข่าวประชาสัมพันธ์

- วันที่ ๘ ตุลาคม ๒๕๖๔ นครปากเกร็ด รับมอบขนมหวานจาก ร้านเตี้ยวป่าต๋อย ณ บ้านหาด
- วันที่ ๘ ตุลาคม ๒๕๖๔ รับมอบน้ำดื่มจาก โรงเรียนปากเกร็ด
- วันที่ ๑๐ ตุลาคม ๒๕๖๔ รับมอบเครื่องดื่มเกลือแร่ และชาเขียว สนับสนุนโดยสมาชิกสภาเทศบาลนครปากเกร็ด
- วันที่ ๑๑ ตุลาคม ๒๕๖๔ สนับสนุนไอศกรีมโบราณ และนมลูกตาล แก่เจ้าหน้าที่ และจิตอาสาที่บรรจุทราย
- วันที่ ๑๒ ตุลาคม ๒๕๖๔ รับมอบข้าวสาร อาหารแห้ง และน้ำดื่มจาก กลุ่มเพื่อนโรงเรียนผดุงตัญญี
- วันที่ ๑๒ ตุลาคม ๒๕๖๔ รับมอบน้ำดื่มจาก ธนาคารออมสิน สาขาปากเกร็ด
- วันที่ ๑๒ ตุลาคม ๒๕๖๔ รับมอบผ้าอ้อมผู้ใหญ่จากประชาชน

### ๔. Mobile Application “Pakkret Smart Life”

- โรงเรียนปากเกร็ดมอบน้ำดื่มเพื่อสนับสนุนให้กับเจ้าหน้าที่และจิตอาสาที่มาบรรจุทราย
- เทศบาลนครปากเกร็ดสร้างสะพานไม้เป็นทางเดินบริเวณท่าเรือวัดเตยและซอยคานเรือ
- ภารกิจบรรจุกระสอบทรายวันที่๓ เพื่อเสริมแนวคันกั้นน้ำบริเวณริมแม่น้ำเจ้าพระยา
- กองพันระวังป้องกัน สำนักงานปลัดกระทรวงกลาโหมช่วยทำสะพานไม้
- เทศบาลนครปากเกร็ดเตรียมความพร้อมรับมือสถานการณ์อิทธิพลของพายุ “ไลออนล็อก”
- เทศบาลนครปากเกร็ดเร่งบรรจุกระสอบทรายเต็มกำลัง
- สมาชิกสภาเทศบาลนครปากเกร็ด มอบสปอนเซอร์ โออิชิให้เจ้าหน้าที่และจิตอาสาบรรจุกระสอบทรายบ้านหาด
- คุณแอบ บรรดาศักดิ์ นำไอศกรีมโบราณ ๑ ถึง ๓๐๐ ถ้วย พร้อมนมลูกตาล ๑๐๐ ขวด สนับสนุนให้แก่เจ้าหน้าที่ และจิตอาสาที่มาบรรจุทรายบริเวณบ้านหาด

- กลุ่มเพื่อนโรงเรียนผดุงตริณี มอบข้าวสารอาหารแห้งและน้ำดื่ม ช่วยเหลือผู้ประสบอุทกภัยในเขตเทศบาลนครปากเกร็ด
- ธนาคารออมสิน สาขาปากเกร็ด มอบเครื่องดื่มให้กับเจ้าหน้าที่เทศบาลนครปากเกร็ด
- คุณกัญญา ชัยสาธิตพร มอบผ้าอ้อมผู้ใหญ่เพื่อให้เทศบาลนำไปใช้ประโยชน์กับประชาชนตามสมควร
- ชมรม VR ข้าวสารเพื่อสังคมมอบอาหารพร้อมลูกชิ้นเพื่อเป็นกำลังใจให้เจ้าหน้าที่เทศบาลนครปากเกร็ดในการบรรจุกะสอบทราย
- เทศบาลนครปากเกร็ด ขอขอบคุณ คุณณนฐวีชน์ ฐิตเจริญวงศ์ คุณธัญภัส ตั้งเมธากุลภัทร และคุณภิรมย์ ฐิตเจริญวงศ์ พร้อมครอบครัวนำข้าวมันไก่ ๒๐๐ กล่องมอบให้เจ้าหน้าที่บรรจุกะสอบทรายป้องกันน้ำท่วม
- ทนายแดง ปรีดี เจริญศิลป์ มอบน้ำดื่มเพื่อเป็นกำลังใจให้เจ้าหน้าที่ในการปฏิบัติภารกิจบรรจุกะสอบทราย
- เทศบาลนครปากเกร็ด จิตอาสา๙๐๔ และทหาร ร่วมกิจกรรมทำความดีถวายเป็นพระราชกุศล ๑๓ ตุลาคม วันคล้ายวันสวรรคต ร.๙
- โรงเรียนสวนกุหลาบวิทยาลัย นนทบุรี มอบน้ำดื่ม ๒๐ แพ็ค และมาร่วมเป็นจิตอาสาบรรจุกะสอบทราย
- คุณบรรจธรรม พลซัดและครอบครัวมอบไอศกรีม สนับสนุนเจ้าหน้าที่และจิตอาสาที่มาร่วมบรรจุกะสอบทราย
- กองพันระวังและป้องกัน สำนักงานปลัดกระทรวงกลาโหม ร่วมบรรจุกะสอบทราย
- เทศบาลนครปากเกร็ดขอปิดรับจิตอาสาเพื่อบรรจุกะสอบทรายตั้งแต่วันศุกร์ที่ ๑๕ ตุลาคม ๒๕๖๔ เป็นต้นไป
- สถาบันการจัดการปัญญาภิวัฒน์ (PIM) มอบกล้วยหอม สนับสนุนเจ้าหน้าที่ที่บรรจุกะสอบทราย
- เทศบาลนครปากเกร็ด ขอขอบคุณ คุณณนฐวีชน์ ฐิตเจริญวงศ์ คุณธัญภัส ตั้งเมธากุลภัทร และคุณภิรมย์ ฐิตเจริญวงศ์ พร้อมครอบครัว มอบข้าวหมูแดง ๑,๐๐๐ กล่อง ให้แก่เจ้าหน้าที่บรรจุกะสอบทรายบ้านหาด
- ร้านอาหารเตี้ยวป่าตุ๋นมอบขนมหวาน เพื่อสนับสนุนเจ้าหน้าที่บรรจุกะสอบทรายที่บ้านหาด
- บริษัท โอเคคอน จำกัด มอบ Dunkin Donut เพื่อสนับสนุนแก่เจ้าหน้าที่และจิตอาสาบรรจุกะสอบทรายบ้านหาด

## การประชาสัมพันธ์เรื่องการป้องกันและแก้ไขปัญหามลพิษ ปี ๒๕๖๔

( ระหว่างวันที่ ๑๖-๒๒ ตุลาคม ๒๕๖๔ )

### ๑. จอแสดงผลภาพ LED

- คลิปวิดีโอประมวลภาพการจัดการสถานการณ์อุทกภัย ประจำวันที่ ๘ ตุลาคม ๒๕๖๔
- คลิปวิดีโอประมวลภาพการจัดการสถานการณ์อุทกภัย ประจำวันที่ ๙ ตุลาคม ๒๕๖๔
- คลิปวิดีโอประมวลภาพการจัดการสถานการณ์อุทกภัย ประจำวันที่ ๑๐ ตุลาคม ๒๕๖๔
- คลิปวิดีโอประมวลภาพการจัดการสถานการณ์อุทกภัย ประจำวันที่ ๑๑ ตุลาคม ๒๕๖๔
- คลิปวิดีโอประมวลภาพการจัดการสถานการณ์อุทกภัย ประจำวันที่ ๑๒ ตุลาคม ๒๕๖๔
- คลิปวิดีโอประมวลภาพการจัดการสถานการณ์อุทกภัย ประจำวันที่ ๑๓ ตุลาคม ๒๕๖๔
- คลิปวิดีโอประมวลภาพการจัดการสถานการณ์อุทกภัย ประจำวันที่ ๑๔ ตุลาคม ๒๕๖๔
- คลิปวิดีโอประมวลภาพการจัดการสถานการณ์อุทกภัย ประจำวันที่ ๑๕ ตุลาคม ๒๕๖๔
- ชาวประชาสัมพันธ์ ปากเกร็ดรับมอบเครื่องอุปโภคบริโภคช่วยเหลือผู้ประสบอุทกภัยจาก “วันสร้างสุข” ช่อง One๓๑
- ชาวประชาสัมพันธ์ เทศบาลนครปากเกร็ด มอบเครื่องอุปโภคบริโภคช่วยเหลือประชาชนที่ลงทะเบียน ในเขตเทศบาลฯ จำนวน ๕๐๐ ครั้วเรือน
- ชาวประชาสัมพันธ์ เทศบาลนครปากเกร็ด รับมอบสุขกระดาษ จำนวน ๓๐๐ ชุด จากคุณแบงค์ พชร ปัญญาสงค์ ร่วมกับบริษัท ยูไนเต็ด คอนเทนเนอร์ จำกัด เพื่อให้เทศบาลฯ นำไปใช้ประโยชน์แก่ประชาชน

### ๒. Line เสียงตามสาย

- ชาวประชาสัมพันธ์ เทศบาลนครปากเกร็ด ประจำวันที่ ๑๘ ตุลาคม ๒๕๖๔ เรื่อง ปากเกร็ด รับมอบเครื่องอุปโภคบริโภคช่วยเหลือผู้ประสบภัยจาก “วันสร้างสุข” ช่อง one๓๑
- ชาวประชาสัมพันธ์ เทศบาลนครปากเกร็ด ประจำวันที่ ๑๘ ตุลาคม ๒๕๖๔ เรื่อง เทศบาลนครปากเกร็ด มอบเครื่องอุปโภคบริโภคช่วยเหลือประชาชนที่ลงทะเบียน ในเขตเทศบาลฯ จำนวน ๕๐๐ ครั้วเรือน
- ชาวประชาสัมพันธ์ เทศบาลนครปากเกร็ด ประจำวันที่ ๑๙ ตุลาคม ๒๕๖๔ เรื่อง เทศบาลนครปากเกร็ด รับมอบสุขกระดาษ จำนวน ๓๐๐ ชุด จากคุณแบงค์ พชร ปัญญาสงค์ ร่วมกับบริษัท ยูไนเต็ด คอนเทนเนอร์ จำกัด เพื่อให้เทศบาลฯ นำไปใช้ประโยชน์แก่ประชาชน
- ประชาสัมพันธ์ การติดตามสถานการณ์น้ำผ่านระบบบริหารจัดการน้ำของเทศบาลนครปากเกร็ด ประจำวันที่ ๑๖ - ๒๒ ตุลาคม ๒๕๖๔

### ๓. บันทึกภาพ ส่งข่าว และจัดทำข่าวประชาสัมพันธ์

- วันที่ ๑๓ ตุลาคม ๒๕๖๔ กิจกรรมทำความดีถวายเป็นพระราชกุศล ๑๓ ตุลาคม วันคล้ายวันสวรรคต ร.๙
- วันที่ ๑๓ ตุลาคม ๒๕๖๔ รับมอบข้าวมันไก่จากประชาชน
- วันที่ ๑๓ ตุลาคม ๒๕๖๔ รับมอบน้ำดื่มจาก ทิมก้าวไกล
- วันที่ ๑๓ ตุลาคม ๒๕๖๔ รับมอบอาหารจากชมรม VR ข่าวสารเพื่อสังคม

- วันที่ ๑๓ ตุลาคม ๒๕๖๔ ปลัดเทศบาลนครปากเกร็ด มอบเครื่องดื่มให้เจ้าหน้าที่ที่บรรจุน้ำ
- วันที่ ๑๔ ตุลาคม ๒๕๖๔ รับมอบ Dunkin' Donuts จากบริษัท โอเคคอน จำกัด ๑๔ ตุลาคม ๒๕๖๔
- วันที่ ๑๔ ตุลาคม ๒๕๖๔ รับมอบกล้วยหอมจากตัวแทนสำนักกิจการนักศึกษา สถาบันการจัดการปัญญาภิวัฒน์ (PIM)
- วันที่ ๑๔ ตุลาคม ๒๕๖๔ รับมอบขนมหวานจากร้านอาหาร เตียวป้าตุ้ย ๑๔ ตุลาคม ๒๕๖๔
- วันที่ ๑๔ ตุลาคม ๒๕๖๔ รับมอบข้าวหมูแดงจากประชาชน
- วันที่ ๑๔ ตุลาคม ๒๕๖๔ รับมอบน้ำดื่มจากโรงเรียนสวนกุหลาบวิทยาลัย นนทบุรี ๑๔ ตุลาคม ๒๕๖๔
- วันที่ ๑๔ ตุลาคม ๒๕๖๔ รับมอบไอศกรีมจากประชาชน
- วันที่ ๑๕ ตุลาคม ๒๕๖๔ รับมอบขนมปังแห้งจากประชาชน ๑๕ ตุลาคม ๒๕๖๔
- วันที่ ๑๘ ตุลาคม ๒๕๖๔ รับมอบเครื่องอุปโภคบริโภคช่วยเหลือผู้ประสบอุทกภัยจาก”วันสร้างสุข” ช่อง one๓๑
- วันที่ ๑๘ ตุลาคม ๒๕๖๔ มอบเครื่องอุปโภคบริโภคช่วยเหลือประชาชนที่ได้รับผลกระทบจากสถานการณ์น้ำท่วม
- วันที่ ๑๙ ตุลาคม ๒๕๖๔ รับมอบสุขากระดาษจากประชาชน ร่วมกับ บริษัท ยูไนเต็ด คอนเทนเนอร์ จำกัด

#### ๔. Mobile Application “Pakkret Smart Life”

- ปากเกร็ด รับมอบเครื่องอุปโภคบริโภคช่วยเหลือผู้ประสบอุทกภัยจาก”วันสร้างสุข” ช่อง one๓๑
- นายกเทศมนตรีนครปากเกร็ด มอบเครื่องอุปโภคบริโภคช่วยเหลือประชาชนที่ได้รับผลกระทบจากสถานการณ์น้ำท่วม
- รับมอบสุขากระดาษจากประชาชน ร่วมกับ บริษัท ยูไนเต็ด คอนเทนเนอร์ จำกัด

## การประชุมสัมพันธ์เรื่องการป้องกันและแก้ไขปัญหาคูทกภัย ปี ๒๕๖๔

( ระหว่างวันที่ ๒๓-๒๙ ตุลาคม ๒๕๖๔ )

### ๑. จอแสดงภาพ LED

- คลิปวิดีโอประมวลภาพการจัดการสถานการณ์อุทกภัย ประจำวันที่ ๒๑ ตุลาคม ๒๕๖๔
- คลิปวิดีโอเทศบาลนครปากเกร็ดขอขอบคุณทุกการสนับสนุนในภารกิจการป้องกันอุทกภัย
- คลิปวิดีโอเทศบาลนครปากเกร็ดมอบธงยังชีพให้กับประชาชนที่ได้รับผลกระทบจากภาวะน้ำท่วมของเทศบาลนครปากเกร็ด

### ๒. Line เสียงตามสาย

- ประชาสัมพันธ์ การติดตามสถานการณ์น้ำผ่านระบบบริหารจัดการน้ำของเทศบาลนครปากเกร็ด ประจำวันที่ ๒๖ ตุลาคม ๒๕๖๔
- ประชาสัมพันธ์ การติดตามสถานการณ์น้ำผ่านระบบบริหารจัดการน้ำของเทศบาลนครปากเกร็ด ประจำวันที่ ๒๗ ตุลาคม ๒๕๖๔
- ประชาสัมพันธ์ การติดตามสถานการณ์น้ำผ่านระบบบริหารจัดการน้ำของเทศบาลนครปากเกร็ด ประจำวันที่ ๒๙ ตุลาคม ๒๕๖๔

### ๓. Mobile Application “Pakkret Smart Life”

- ปลัดเทศบาลนครปากเกร็ด ลงตรวจพื้นที่และเฝ้าระวังสถานการณ์น้ำ

ผ.6

แผนบริหารจัดการน้ำ ประจำปี 2555  
เทศบาลนครปากเกร็ด จังหวัดนนทบุรี



# แผนบริหารจัดการน้ำ ประจำปี 2555 เทศบาลนครปากเกร็ด จังหวัดนนทบุรี



SCAN ME



จัดทำโดย กองวิชาการและแผนงาน เทศบาลนครปากเกร็ด

ผ.7

คู่มือบัญชาการเหตุการณ์  
(สำหรับผู้ว่าราชการจังหวัด กรณีอุทกภัย)

# คู่มือบัญชาการเหตุการณ์

## สำหรับผู้ว่าราชการจังหวัด

### กรณีอุทกภัย



กรมป้องกันและบรรเทาสาธารณภัย กระทรวงมหาดไทย  
 Department of Disaster Prevention and Mitigation  
 Ministry of Interior, Thailand